



Администрация Грушевского сельского поселения

РАСПОРЯЖЕНИЕ

12.04.2016

№ 25

ст. Грушевская.

О проведении публичных слушаний по проекту планировки и проекту межевания территории линейного объекта: «Газопровод высокого давления от ГРС-2 до ГРС-1 г.Новочеркаска», Ростовской области на территории Грушевского сельского поселения, Аксайского района, Ростовской области

В соответствии со статьей 46 Градостроительного кодекса Российской Федерации, положением «О порядке организации и проведения публичных слушаний по вопросам градостроительной деятельности на территории Грушевского сельского поселения», утвержденным решением Собрании депутатов Грушевского сельского поселения от 16.01.2009г. № 20, распоряжением администрации Грушевского сельского поселения от 15.02.2016г. № 12 «О подготовке проекта планировки и проекта межевания территории для строительства линейного объекта: «Газопровод высокого давления от ГРС-2 до ГРС-1 г.Новочеркаска», Ростовской области», -

1. Создать комиссию по проведению публичных слушаний по проекту планировки и проекту межевания территории линейного объекта: «Газопровод высокого давления от ГРС-2 до ГРС-1 г.Новочеркаска», Ростовской области на территории Грушевского сельского поселения, Аксайского района, Ростовской области.

2. Публичные слушания по проекту планировки и проекту межевания территории провести 21 апреля 2016г. в 17ч. 30мин. в актовом зале здания администрации Грушевского сельского поселения по адресу: Ростовская область, Аксайский район, ст.Грушевская, ул.Советская,265-а.

3. Комиссии:

3.1. Провести публичные слушания по проекту планировки и проекту межевания территории линейного объекта: «Газопровод высокого давления от ГРС-2 до ГРС-1 г.Новочеркаска», Ростовской области на территории Грушевского сельского поселения, Аксайского района, Ростовской области, с участием граждан, проживающих на территории населенного пункта ст.Грушевская, и собственников земельных участков, имеющих общие границы с земельными участками,

применительно к которым осуществляется подготовка проекта планировки и проекта межевания территории.

3.2. Опубликовать заключение о результатах публичных слушаний в информационном бюллетене Грушевского сельского поселения «Ведомости Грушевского сельского поселения» и разместить на официальном сайте Администрации Грушевского сельского поселения.

3.3. Заключение о результатах публичных слушаний по проекту планировки и проекту межевания территории линейного объекта: «Газопровод высокого давления от ГРС-2 до ГРС-1 г.Новочеркаска», Ростовской области на территории Грушевского сельского поселения, Аксайского района, Ростовской области, направить Главе поселения не позднее чем через пятнадцать дней со дня проведения публичных слушаний.

4. Установить срок проведения публичных слушаний – не менее одного месяца и не более трех месяцев со дня оповещения жителей о времени и месте их проведения до дня опубликования заключения о результатах публичных слушаний.

5. Начальнику общего отдела и земельно-имущественных отношений администрации Грушевского сельского поселения Коновальцевой И.Г.:

5.1. Обеспечить в месте проведения публичных слушаний демонстрацию графического материала.

5.2. Опубликовать настоящее распоряжение в информационном бюллетене Грушевского сельского поселения «Ведомости Грушевского сельского поселения» и разместить на официальном сайте Администрации Грушевского сельского поселения.

6. Контроль за исполнением настоящего распоряжения оставляю за собой.

Глава Грушевского
сельского поселения

Н.Л.Онищенко

Распоряжение вносит
Начальник общего отдела и
земельно-имущественных отношений администрации
Коновальцева И.Г

Приложение
к распоряжению администрации
Грушевского сельского поселения
от 12.04.2016 г. № 25

СОСТАВ КОМИССИИ

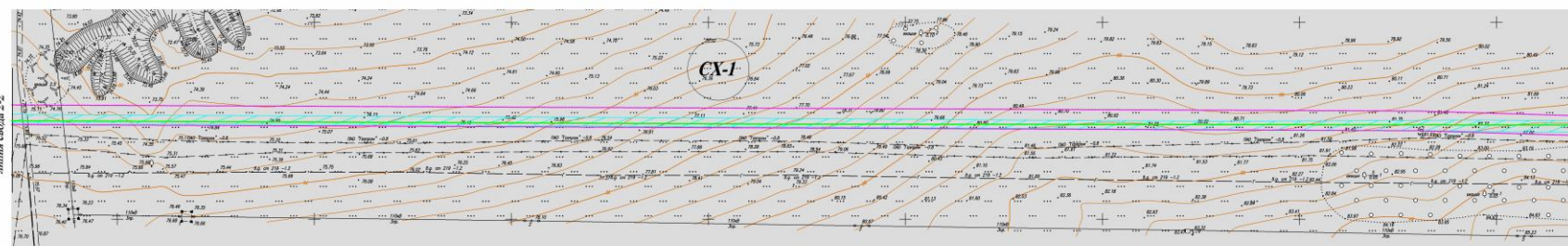

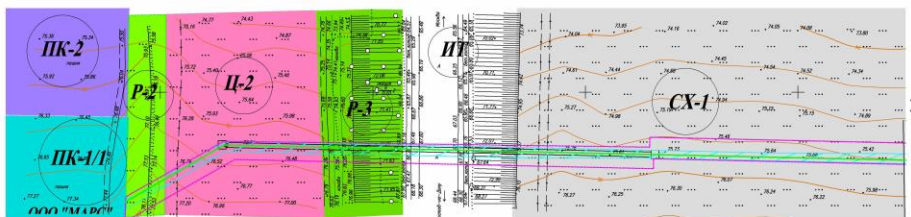
о проведении публичных слушаний по проекту планировки и проекту межевания территории линейного объекта: «Газопровод высокого давления от ГРС-2 до ГРС-1 г.Новочеркасска», Ростовской области на территории Грушевского сельского поселения, Аксайского района, Ростовской области

1. Онищенко Н.Л. – Глава Грушевского сельского поселения, председатель комиссии
2. Коновальцева И.Г. – начальник общего отдела и земельно-имущественных отношений администрации Грушевского сельского поселения, секретарь комиссии
3. Цветова Н.Н. — ведущий специалист администрации Грушевского сельского поселения, член комиссии
4. Данилов А.Д. – депутат Собрания депутатов Грушевского сельского поселения
5. Долиненко Л.А. – главный архитектор Аксайского района (по согласованию)

ПРОЕКТ ПЛАНИРОВКИ И ПРОЕКТ МЕЖЕВАНИЯ ТЕРРИТОРИИ
 ДЛЯ СТРОИТЕЛЬСТВА ЛИНЕЙНОГО ОБЪЕКТА:
 «Газопровод высокого давления к объекту: «Фабрика по производству кормов для домашних животных по адресу:
 Ростовская область, Аксайский район в границах плана земель КСП им.Ленина поле №134.28 »
 на территории Грушевого сельского поселения.

ЧЕРТЕЖ ПРОЕКТА ПЛАНИРОВКИ ТЕРРИТОРИИ
 (ОСНОВНОЙ ЧЕРТЕЖ)

СИТУАЦИОННЫЙ ПЛАН



- Условные обозначения
- граница территории разработки проекта планировки
 - граница муниципалитетов образований между Аксайским районом и г.Новочеркасском
 - проектная трасса газопровода высокого давления
 - существующие ВЛЭТ на столбах
 - существующие газопроводы
 - существующие линии связи
 - существующий водопровод
 - существующие дороги
 - ▨ охранный зона проектного газопровода (места допустимого размещения сооружений)
 - ЦХ-1 - зона сельскохозяйственных угодий
 - ПК-1 - зона производственно-складских объектов V класса безопасности
 - ИТ - зона инженерно-транспортной структуры
 - P-2 - зона рекреационно-природной территории
 - P-3 - зона защитных лесов
 - Ц-2 - зона деловой, производственной активности и обслуживания ввдоль дорог федерального и регионального значения

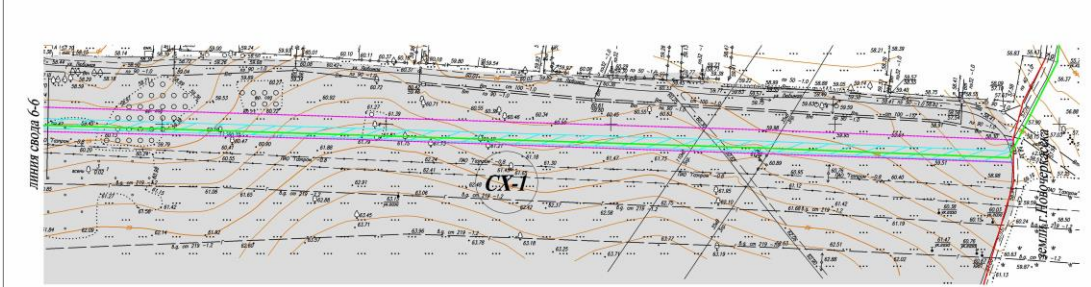
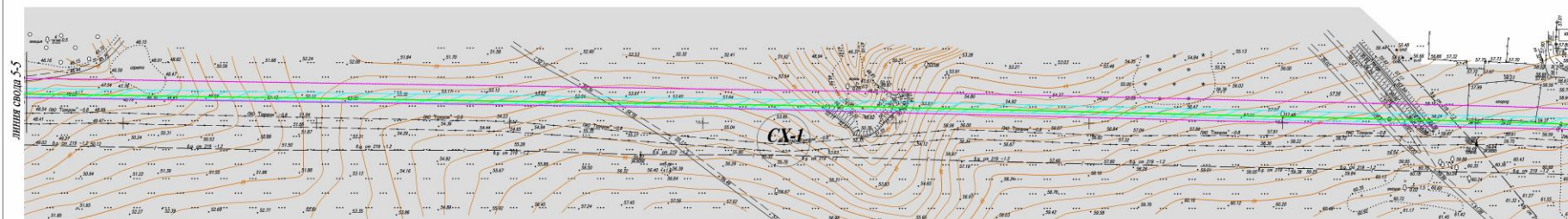
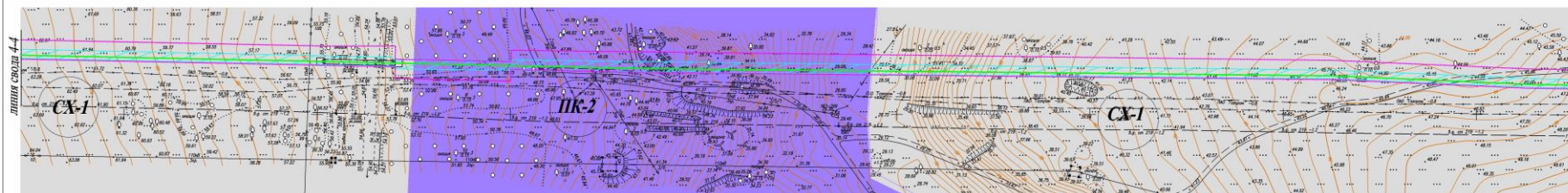

ИЗМЕНЕНИЯ		ИЗМЕНЕНИЯ		ИЗМЕНЕНИЯ		ИЗМЕНЕНИЯ	
№ п/п	№ уч.	Лист	№ лист.	Изменен.	Дата	Состав	Лист
1	1	1	1	1	1	1	1
2	1	1	1	1	1	1	1
3	1	1	1	1	1	1	1
4	1	1	1	1	1	1	1
5	1	1	1	1	1	1	1
6	1	1	1	1	1	1	1
7	1	1	1	1	1	1	1
8	1	1	1	1	1	1	1
9	1	1	1	1	1	1	1
10	1	1	1	1	1	1	1

И-13401-16
 Грушевое сельское поселение, Аксайский район,
 Ростовская область

№ п/п	№ уч.	Лист	№ лист.	Изменен.	Дата	Состав	Лист	Листов
1	1	1	1	1	1	1	1	2
2	1	1	1	1	1	1	1	2

Чертеж проекта планировки территории
 (основной чертеж)
 М 1:3000

ООО "Эксперт"
 г. Новочеркасск,
 2016 г.



- Словные обозначения**
- граница территории разработки проекта планировки
 - граница муниципальных образований между Асикинским районом и г.Новокузнецк
 - проектная граница газопровода высокого давления
 - существующие ВЭП на столбах
 - существующие газопроводы
 - существующие паша свай
 - существующий водопровод
 - существующие дороги
 - охранная зона проектируемого газопровода (места допустимого размещения сооружений)
 - СХ-1 - зона сельскохозяйственных угодий
 - ПК-2 - зона производственно-контактных объектов V класса вредности
 - ИТ зона инженерно-транспортной структуры
 - Р-2 зона рекреационно-природных территорий
 - Р-3 зона защиты лесов
 - Ц-2 зона деловых, производственной активности и обслуживания вольеи вояре федерального и регионального значения

И-13181.16						
Грузовое сельское поселение, Асикинский район, Ростовская область						
№ п/п	№ уч.	Зем. Уд.	Р.З.ж.	В.З.ж.	Д.ж.	Дата
Директор	Васильев И.И.					
М.п. директор	Васильев И.И.					
Э.п.п.	Васильев И.И.					
У.к. главный инженер	Васильев И.И.					
Инженер	Васильев И.И.					
Специал.	Васильев И.И.					