

# ВЕДОМОСТИ

№ 19 (196)

17 сентября 2018 г.

## ГРУШЕВСКОГО СЕЛЬСКОГО ПОСЕЛЕНИЯ

МИНИСТЕРСТВО ТРАНСПОРТА РОССИЙСКОЙ ФЕДЕРАЦИИ ФЕДЕРАЛЬНОЕ  
ДОРОЖНОЕ АГЕНТСТВО (РОСАВТОДОР)  
РАСПОРЯЖЕНИЕ

16.07.2018

№ 2616-р

Москва

**Об изъятии для нужд Российской Федерации земельных участков в целях обеспечения реализаций проекта «Реконструкция с последующей эксплуатацией на платной основе автомобильной дороги М-4 «Дон» от Москвы через Воронеж, Ростов-на-Дону, Краснодар до Новороссийска на участке км 1024 - км 1091 в Ростовской области»**

В соответствии с Земельным кодексом Российской Федерации, Федеральным законом от 8 ноября 2007 г. № 257-ФЗ «Об автомобильных дорогах и о дорожной деятельности в Российской Федерации и о внесении изменений в отдельные законодательные акты Российской Федерации», Федеральным законом от 17 июля 2009 г. № 145-ФЗ «О Государственной компании «Российские автомобильные дороги» и о внесении изменений в отдельные законодательные акты Российской Федерации», постановлением Правительства Российской Федерации от 20 декабря 2017 г. № 1596 «Об утверждении государственной программы Российской Федерации «Развитие транспортной системы», подпунктом 5.4.1(1) пункта 5 Положения о Федеральном дорожном агентстве, утвержденного постановлением Правительства Российской Федерации от 23 июля 2004 г. № 374, приказом Министерства транспорта Российской Федерации от 13 января 2010 г. № 5 «Об установлении и использовании полос отвода автомобильных дорог федерального значения», распоряжением Федерального дорожного агентства от 25 марта 2015 г. № 528-р «Об утверждении документации по планировке территории объекта «Реконструкция с последующей эксплуатацией на платной основе автомобильной дороги М-4 «Дон» от Москвы через Воронеж, Ростов-на-Дону, Краснодар до Новороссийска на участке км 1024 - км 1091 в Ростовской области», обращением Государственной компании «Российские автомобильные дороги» от 23 мая 2018 г. № 5411-ПУ и в целях обеспечения реализации проекта «Реконструкция с последующей эксплуатацией на платной основе автомобильной дороги М-4 «Дон» от Москвы через Воронеж, Ростов-на-Дону, Краснодар до Новороссийска на участке км 11024 - км 1091 в Ростовской области» (далее - Проект):

1. Изъять в установленном порядке для нужд Российской Федерации земельные участки, указанные в приложении к настоящему распоряжению.

2. Государственной компании «Российские автомобильные дороги»: обеспечить в установленном порядке выполнение комплекса мероприятий в целях изъятия земельных участков, указанных в приложении к настоящему распоряжению;

обеспечить опубликование настоящего распоряжения (за исключением приложения к нему) в порядке, установленном для официального опубликования (обнародования) муниципальных правовых актов уставом поселения, городского округа (муниципального района в случае, если земельные участки, подлежащие изъятию, расположены на межселенной территории) по месту нахождения земельных участков, подлежащих изъятию;

направить копию настоящего распоряжения правообладателям изымаемых земельных участков письмом с уведомлением о вручении;

направить копию настоящего распоряжения в территориальный орган Федеральной службы государственной регистрации, кадастра и картографии;

обеспечить подготовку и заключение соглашений об изъятии земельных участков в целях обеспечения реализации Проекта;

обеспечить внесение в Единый государственный реестр недвижимости сведений о подлежащих образованию земельных участках, права на которые прекращаются в соответствии с настоящим распоряжением;

обеспечить прекращение и переход прав на земельные участки в связи с изъятием в целях обеспечения реализации Проекта.

3. ФГБУ «Информавтодор» разместить настоящее распоряжение на официальном сайте Федерального дорожного агентства в информационно-коммуникационной сети Интернет.

4. Контроль за исполнением настоящего распоряжения оставляю за собой.

Заместитель руководителя

И.Г. Астахов

Д.А. Обухов (495)  
870-98-57

Приложение  
к постановлению федерального агентства  
от 16.07.2018 № 4210-П

Перечень земельных участков, подлежащих изъятию для нужд Российской Федерации  
в целях обеспечения реализации проекта: «Реконструкция с последующей эксплуатацией на платной основе автомобильной дороги М-4 «Дон» от Москвы через Воронеж, Ростов-на-Дону, Краснодар до  
Новоросси́йска на участке км 1024 – км 1091 в Ростовской области»

№ п/п	Правообладатель земельного участка	Вид права	Адрес (местоположение) земельного участка	Кадастровый номер земельного участка	Общая площадь земельного участка, кв. м	Площадь земельного участка, подлежащая изъятию, кв. м	Перечень правоустанавливающих (правоудостоверяющих) документов
1	Дедух Владимир Иванович	собственность	Ростовская обл., р-н Аксайский, 500 м в юго-западном направлении от центра п. Реконструктор, в границах плана земель АОЗТ "Реконструктор", поле № 64	61:02:0600011:655	510	510	Выписка из Единого государственного реестра недвижимости об основных характеристиках и зарегистрированных правах на объект недвижимости № 23/261/002/2018-2262 от 21.03.2018г.
2	Дедух Владимир Иванович	собственность	Ростовская обл., р-н Аксайский, 500 м в юго-западном направлении от центра п. Реконструктор, в границах плана земель АОЗТ "Реконструктор", поле № 64	61:02:0600011:657	510	510	Выписка из Единого государственного реестра недвижимости об основных характеристиках и зарегистрированных правах на объект недвижимости № 23/261/002/2018-2270 от 21.03.2018г.
3	Дедух Владимир Иванович	собственность	Ростовская обл., р-н Аксайский, 500 м в юго-западном направлении от центра п. Реконструктор, в границах плана земель АОЗТ "Реконструктор", поле № 64	61:02:0600011:658	510	510	Выписка из Единого государственного реестра недвижимости об основных характеристиках и зарегистрированных правах на объект недвижимости № 23/261/002/2018-2274 от 21.03.2018г.
4	Дедух Владимир Иванович	собственность	Ростовская обл., р-н Аксайский, 500 м в юго-западном направлении от центра п. Реконструктор, в границах плана земель АОЗТ "Реконструктор", поле № 64	61:02:0600011:662	845	845	Выписка из Единого государственного реестра недвижимости об основных характеристиках и зарегистрированных правах на объект недвижимости № 23/261/002/2018-2278 от 21.03.2018г.
5	Дедух Владимир Иванович	собственность	Ростовская обл., р-н Аксайский, 500 м в юго-западном направлении от центра п. Реконструктор, в границах плана земель АОЗТ "Реконструктор", поле № 64	61:02:0600011:663	509	509	Выписка из Единого государственного реестра недвижимости об основных характеристиках и зарегистрированных правах на объект недвижимости № 23/261/002/2018-2279 от 21.03.2018г.

6	Редзевский Виталий Александрович	собственность	Ростовская обл., р-н Аксайский, 500 м в юго-западном направлении от центра п. Реконструктор, в границах плана земель АОЗТ "Реконструктор", поле № 64	61:02:0600011:664	526	526	Выписка из Единого государственного реестра недвижимости об основных характеристиках и зарегистрированных правах на объект недвижимости № 23/261/002/2018-2281 от 21.03.2018г.
7	Дедух Владимир Иванович	собственность	Ростовская обл., р-н Аксайский, 500 м в юго-западном направлении от центра п. Реконструктор, в границах плана земель АОЗТ "Реконструктор", поле № 64	61:02:0600011:665	519	519	Выписка из Единого государственного реестра недвижимости об основных характеристиках и зарегистрированных правах на объект недвижимости № 23/261/002/2018-2283 от 21.03.2018г.
8	Дедух Владимир Иванович	собственность	Ростовская обл., р-н Аксайский, 500 м в юго-западном направлении от центра п. Реконструктор, в границах плана земель АОЗТ "Реконструктор", поле № 64	61:02:0600011:679	916	916	Выписка из Единого государственного реестра недвижимости об основных характеристиках и зарегистрированных правах на объект недвижимости № 23/261/002/2018-2288 от 21.03.2018г.
9	Дедух Владимир Иванович	собственность	Ростовская обл., р-н Аксайский, 500 м в юго-западном направлении от центра п. Реконструктор, в границах плана земель АОЗТ "Реконструктор", поле № 64	61:02:0600011:680	503	503	Выписка из Единого государственного реестра недвижимости об основных характеристиках и зарегистрированных правах на объект недвижимости № 23/261/002/2018-2290 от 21.03.2018г.
10	Дедух Владимир Иванович	собственность	Ростовская обл., р-н Аксайский, 500 м в юго-западном направлении от центра п. Реконструктор, в границах плана земель АОЗТ "Реконструктор", поле № 64	61:02:0600011:681	842	842	Выписка из Единого государственного реестра недвижимости об основных характеристиках и зарегистрированных правах на объект недвижимости № 23/261/002/2018-2292 от 21.03.2018г.
11	Дедух Владимир Иванович	собственность	Ростовская обл., р-н Аксайский, 500 м в юго-западном направлении от центра п. Реконструктор, в границах плана земель АОЗТ "Реконструктор", поле № 64	61:02:0600011:682	824	824	Выписка из Единого государственного реестра недвижимости об основных характеристиках и зарегистрированных правах на объект недвижимости № 23/261/002/2018-2294 от 21.03.2018г.
12	Дедух Владимир Иванович	собственность	Ростовская обл., р-н Аксайский, 500 м в юго-западном направлении от центра п. Реконструктор, в границах плана земель АОЗТ "Реконструктор", поле № 64	61:02:0600011:683	828	828	Выписка из Единого государственного реестра недвижимости об основных характеристиках и зарегистрированных правах на объект недвижимости № 23/261/002/2018-2295 от 21.03.2018г.



30	Гурбанов Джала Абдулович	собственность	Российская Федерация, Ростовская область, Аксайский м. р-н, Большецелское с. п. л., х. Большой Лог, ул. Мускатная, 30	61:02:0600011:758	539	539	Выписка из Единого государственного реестра недвижимости об основных характеристиках и зарегистрированных правах на объект недвижимости № 23/261/002/2018-2391 от 22.03.2018г.
31	Дедух Владимир Иванович	собственность	Ростовская обл., Аксайский р-н	61:02:0600011:759	539	539	Выписка из Единого государственного реестра недвижимости об основных характеристиках и зарегистрированных правах на объект недвижимости № 23/261/002/2018-2394 от 22.03.2018г.
32	Дедух Владимир Иванович	собственность	Ростовская обл., Аксайский р-н	61:02:0600011:760	876	876	Выписка из Единого государственного реестра недвижимости об основных характеристиках и зарегистрированных правах на объект недвижимости № 23/261/002/2018-2397 от 22.03.2018г.
33	Примак Валентин Петрович	собственность	Ростовская область, р-н Аксайский, х. Большой Лог, ул. Лучистая, № 9	61:02:0600011:762	423	423	Выписка из Единого государственного реестра недвижимости об основных характеристиках и зарегистрированных правах на объект недвижимости № 23/261/002/2018-2400 от 22.03.2018г.
34	Брыкин Виталий Викторович	собственность	Ростовская область, р-н Аксайский, х. Большой Лог, ул. Лучистая, 11	61:02:0600011:763	466	466	Выписка из Единого государственного реестра недвижимости об основных характеристиках и зарегистрированных правах на объект недвижимости № 23/261/002/2018-2402 от 22.03.2018г.
35	Брыкина Ирина Анатольевна	собственность	Ростовская область, р-н Аксайский, х. Большой Лог, ул. Лучистая, №13	61:02:0600011:764	511	511	Выписка из Единого государственного реестра недвижимости об основных характеристиках и зарегистрированных правах на объект недвижимости № 23/261/002/2018-2403 от 22.03.2018г.
36	Дедух Владимир Иванович	собственность	Ростовская обл., Аксайский р-н	61:02:0600011:765	768	768	Выписка из Единого государственного реестра недвижимости об основных характеристиках и зарегистрированных правах на объект недвижимости № 23/261/002/2018-2406 от 22.03.2018г.
37	Асатурян Сюзанна Арамаковна	собственность	Ростовская область, Аксайский район, Большецелогское сельское поселение, х. Большой Лог, ул. Лучистая, 10	61:02:0600011:770	413	413	Выписка из Единого государственного реестра недвижимости об основных характеристиках и зарегистрированных правах на объект недвижимости № 23/261/002/2018-2410 от 22.03.2018г.

38	Дедух Владимир Иванович	собственность	Ростовская обл., Аксайский р-н	61:02:0600011:771	455	455	Выписка из Единого государственного реестра недвижимости об основных характеристиках и зарегистрированных правах на объект недвижимости № 23/261/002/2018-2412 от 22.03.2018г.
39	Рагьева Светлана Юрьевна	собственность	Ростовская обл., Аксайский р-н	61:02:0600011:772	500	500	Выписка из Единого государственного реестра недвижимости об основных характеристиках и зарегистрированных правах на объект недвижимости № 23/261/002/2018-2414 от 22.03.2018г.
40	Сентябова Лилия Николаевна	собственность	Ростовская обл., Аксайский р-н	61:02:0600011:773	600	600	Выписка из Единого государственного реестра недвижимости об основных характеристиках и зарегистрированных правах на объект недвижимости № 23/261/002/2018-2416 от 22.03.2018г.
41	Дедух Владимир Иванович	собственность	Ростовская обл., Аксайский р-н	61:02:0600011:776	584	584	Выписка из Единого государственного реестра недвижимости об основных характеристиках и зарегистрированных правах на объект недвижимости № 23/261/002/2018-2420 от 22.03.2018г.
42	Дедух Владимир Иванович	собственность	Ростовская обл., Аксайский р-н	61:02:0600011:777	584	584	Выписка из Единого государственного реестра недвижимости об основных характеристиках и зарегистрированных правах на объект недвижимости № 23/261/002/2018-2422 от 22.03.2018г.
43	Дедух Владимир Иванович	собственность	Ростовская обл., Аксайский р-н	61:02:0600011:778	584	584	Выписка из Единого государственного реестра недвижимости об основных характеристиках и зарегистрированных правах на объект недвижимости № 23/261/002/2018-2423 от 22.03.2018г.
44	Мезябинев Ибодлатшо Рамаганович	собственность	Ростовская обл., Аксайский р-н	61:02:0600011:779	584	584	Выписка из Единого государственного реестра недвижимости об основных характеристиках и зарегистрированных правах на объект недвижимости № 23/261/002/2018-2425 от 22.03.2018г.
45	Дедух Владимир Иванович	собственность	Ростовская обл., Аксайский р-н	61:02:0600011:803	600	600	Выписка из Единого государственного реестра недвижимости об основных характеристиках и зарегистрированных правах на объект недвижимости № 23/261/002/2018-2427 от 22.03.2018г.
46	Дедух Владимир Иванович	собственность	Ростовская обл., Аксайский р-н	61:02:0600011:804	600	600	Выписка из Единого государственного реестра недвижимости об основных характеристиках и зарегистрированных правах на объект недвижимости № 23/261/002/2018-2428 от 22.03.2018г.

47	Дедух Владимир Иванович	собственность	Ростовская обл., Аксайский р-н	61:02:0600011:805	606	606	Выписка из Единого государственного реестра недвижимости об основных характеристиках и зарегистрированных правах на объект недвижимости № 23/261/002/2018-2430 от 22.03.2018г.
48	Дедух Владимир Иванович	собственность	Ростовская обл., Аксайский р-н	61:02:0600011:806	597	597	Выписка из Единого государственного реестра недвижимости об основных характеристиках и зарегистрированных правах на объект недвижимости № 23/261/002/2018-2441 от 22.03.2018г.

Заместитель председателя правления по проектному управлению  
Государственной компании «Российские автомобильные дороги»



Т.Н. Чупкова

МИНИСТЕРСТВО ТРАНСПОРТА РОССИЙСКОЙ ФЕДЕРАЦИИ ФЕДЕРАЛЬНОЕ  
ДОРОЖНОЕ АГЕНТСТВО (РОСАВТОДОР)  
РАСПОРЯЖЕНИЕ

16.07.2018

Москва

№ 2618-р

**Об изъятии для нужд Российской Федерации земельного участка в целях обеспечения реализации проекта «Реконструкция с последующей эксплуатацией на платной основе автомобильной дороги М-4 «Дон» от Москвы через Воронеж, Ростов-на-Дону, Краснодар до Новороссийска на участке км 1024 — км 1091 в Ростовской области»**

В соответствии с Земельным кодексом Российской Федерации, Федеральным законом от 8 ноября 2007 г. № 257-ФЗ «Об автомобильных дорогах и о дорожной деятельности в Российской Федерации и о внесении изменений в отдельные законодательные акты Российской Федерации», Федеральным законом от 17 июля 2009 г. № 145-ФЗ «О Государственной компании «Российские автомобильные дороги» и о внесении изменений в отдельные законодательные акты Российской Федерации», постановлением Правительства Российской Федерации от 20 декабря 2017 г. № 1596 «Об утверждении государственной программы Российской Федерации «Развитие транспортной системы», подпунктом 5.4.1(1) пункта 5 Положения о Федеральном дорожном агентстве, утвержденного постановлением Правительства Российской Федерации от 23 июля 2004 г. № 374, приказом Министерства

транспорта Российской Федерации от 13 января 2010 г. № 5 «Об установлении и использовании полос отвода автомобильных дорог федерального значения», распоряжением Федерального дорожного агентства от 25 марта 2015 г. № 528-р «Об утверждении документации по планировке территории объекта «Реконструкция с последующей эксплуатацией на платной основе автомобильной дороги М-4 «Дон» от Москвы через Воронеж, Ростов-на-Дону, Краснодар до Новороссийска на участке км 1024 - км 1091 в Ростовской области», обращением Государственной компании «Российские автомобильные дороги» от 23 мая 2018 г. № 5408-ПУ и в целях обеспечения реализации проекта «Реконструкция с последующей эксплуатацией на платной основе автомобильной дороги М-4 «Дон» от Москвы через Воронеж, Ростов-на-Дону, Краснодар до Новороссийска на участке км 1024 - км 1091 в Ростовской области» (далее - Проект):

1. Изъять в установленном порядке для нужд Российской Федерации земельный участок, указанный в приложении к настоящему распоряжению.

2. Государственной компании «Российские автомобильные дороги»:

обеспечить в установленном порядке выполнение комплекса мероприятий в целях изъятия земельного участка, указанного в приложении к настоящему распоряжению;

обеспечить опубликование настоящего распоряжения (за исключением приложения к нему) в порядке, установленном для официального опубликования (обнародования) муниципальных правовых актов уставом поселения, городского округа (муниципального района в случае, если земельный участок, подлежащий изъятию, расположен на межселенной территории) по месту нахождения земельного участка, подлежащего изъятию;

направить копию настоящего распоряжения правообладателю изымаемого земельного участка письмом с уведомлением о вручении;

направить копию настоящего распоряжения в территориальный орган Федеральной службы государственной регистрации, кадастра и картографии;

обеспечить подготовку и заключение соглашения об изъятии земельного участка в целях обеспечения реализации Проекта;

обеспечить внесение в Единый государственный реестр недвижимости сведений о подлежащем образованию земельном участке, права на который прекращаются в соответствии с настоящим распоряжением;

обеспечить внесение в Единый государственный реестр недвижимости сведений о принадлежности изъятых земельного участка к категории земель промышленности, энергетики, транспорта, связи, радиовещания, телевидения, информатики, земель для обеспечения космической деятельности, земель обороны, безопасности и земель иного специального назначения, если такой земельный участок не отнесен к категории земель населенных пунктов;

обеспечить прекращение и переход прав на земельный участок в связи с изъятием в целях обеспечения реализации Проекта.

3. ФГБУ «Информавтодор» разместить настоящее распоряжение на официальном сайте Федерального дорожного агентства в информационно-коммуникационной сети Интернет.

4. Контроль за исполнением настоящего распоряжения оставляю за собой.

Заместитель руководителя

И.Г. Астахов

Д.А. Обухов (495)  
870-98-57

Приложение  
к распоряжению Федерального дорожного агентства  
от 16.09.2018 № 2618-Р

Перечень земельных участков, подлежащих изъятию для нужд Российской Федерации  
для обеспечения реализации проекта: «Реконструкция с последующей эксплуатацией на платной основе автомобильной дороги М-4 «Дон» от Москвы через Воронеж, Ростов-на-Дону, Краснодар во Новороссийск на  
участке км 1024 – км 1091 в Ростовской области»

№ п/п	Правообладатель земельного участка	Вид права	Адрес (местоположение) земельного участка	Кадастровый номер земельного участка	Общая площадь земельного участка, кв. м	Площадь земельного участка, подлежащая изъятию, кв. м	Перечень правоустанавливающих (правоудостоверяющих) документов
1	Сирый Николай Иванович	Собственность	установлено относительно ориентира, расположенного в границах участка. Почтовый адрес ориентира: Ростовская обл., р-н Аксайский, в границах плана земель АО "Луговое", поле № 16	61:02:0600017:2939	21600	3340	Выписка из Единого государственного реестра недвижимости об основных характеристиках и зарегистрированных правах на объект недвижимости № 23/261/002/2018-2374 от 22.03.2018г.
2	Яреникова Галина Михайловна	Собственность	установлено относительно ориентира, расположенного в границах участка. Почтовый адрес ориентира: Ростовская обл., р-н Аксайский, АО "Луговое"	61:02:0600017:2992	10800	1122	Выписка из Единого государственного реестра недвижимости об основных характеристиках и зарегистрированных правах на объект недвижимости № 23/261/002/2018-2376 от 22.03.2018г.
3	Медельянова Мария Александровна	Собственность	установлено относительно ориентира, расположенного в границах участка. Почтовый адрес ориентира: Ростовская обл., р-н Аксайский, АО "Луговое", поле №14	61:02:0600017:3009	10835	3966	Выписка из Единого государственного реестра недвижимости об основных характеристиках и зарегистрированных правах на объект недвижимости № 23/261/002/2018-2378 от 22.03.2018г.
4	Медельянов Виктор Иванович	Собственность	установлено относительно ориентира, расположенного в границах участка. Почтовый адрес ориентира: Ростовская область, Аксайский район, АО "Луговое"	61:02:0600017:3013	10830	862	Выписка из Единого государственного реестра недвижимости об основных характеристиках и зарегистрированных правах на объект недвижимости № 23/261/002/2018-2380 от 22.03.2018г.
5	Климова Елена Антоновна	Собственность	установлено относительно ориентира, расположенного в границах участка. Почтовый адрес ориентира: Ростовская обл., р-н Аксайский, АО "Луговое", поле №15	61:02:0600017:3017	10800	745	Выписка из Единого государственного реестра недвижимости об основных характеристиках и зарегистрированных правах на объект недвижимости № 23/261/002/2018-2382 от 22.03.2018г.
6	Уада Людмила Ивановна	Собственность	установлено относительно ориентира, расположенного в границах участка. Почтовый адрес ориентира: Ростовская обл., р-н Аксайский, АО "Луговое" поле № 14	61:02:0600017:3021	10956	9121	Выписка из Единого государственного реестра недвижимости об основных характеристиках и зарегистрированных правах на объект недвижимости № 23/261/002/2018-2384 от 22.03.2018г.

7	Машинцева Наталья Филипповна	Собственность	Ростовская обл., р-н Аксайский, АО "Луговое", поле № 23	61:02:0600017:3048	5000	2684	Выписка из Единого государственного реестра недвижимости об основных характеристиках и зарегистрированных правах на объект недвижимости № 23/261/002/2018-2387 от 22.03.2018г.
8	Машинцева Наталья Филипповна	Собственность	Ростовская обл., р-н Аксайский, АО "Луговое", поле № 23	61:02:0600017:3052	5000	2218	Выписка из Единого государственного реестра недвижимости об основных характеристиках и зарегистрированных правах на объект недвижимости № 23/261/002/2018-2393 от 22.03.2018г.
9	Олейник Андрей Григорьевич	Собственность	Ростовская обл., р-н Аксайский, АО "Луговое", поле № 16	61:02:0600017:3055	10800	1631	Выписка из Единого государственного реестра недвижимости об основных характеристиках и зарегистрированных правах на объект недвижимости № 23/261/002/2018-2389 от 22.03.2018г.
10	Федорченко Николай Николаевич	Собственность	Ростовская обл., р-н Аксайский, в границах плана АО "Луговое"	61:02:0600017:3059	32400	4538	Выписка из Единого государственного реестра недвижимости об основных характеристиках и зарегистрированных правах на объект недвижимости № 23/261/002/2018-2395 от 22.03.2018г.
11	Егнатарян Арлик Валодовна	Собственность	Ростовская обл., р-н Аксайский, АО "Луговое", поле № 15	61:02:0600017:3085	9800	1901	Выписка из Единого государственного реестра недвижимости об основных характеристиках и зарегистрированных правах на объект недвижимости № 23/261/002/2018-2398 от 22.03.2018г.
12	Егнатарян Арлик Валодовна	Собственность	Ростовская обл., р-н Аксайский, в границах плана земель АО "Луговое" поле № 15	61:02:0600017:3088	10000	1057	Выписка из Единого государственного реестра недвижимости об основных характеристиках и зарегистрированных правах на объект недвижимости № 23/261/002/2018-2401 от 22.03.2018г.
13	Егнатарян Арлик Валодовна	Собственность	Ростовская обл., р-н Аксайский, в границах плана земель АО "Луговое" поле № 16	61:02:0600017:3088	10000	64	Выписка из Единого государственного реестра недвижимости об основных характеристиках и зарегистрированных правах на объект недвижимости № 23/261/002/2018-2401 от 22.03.2018г.
14	Подгорная Любовь Николаевна	Собственность	Ростовская область, Аксайский район, в границах плана земель АО "Луговое", поле № 12, 2, 15, 20	61:02:0600017:3125	10800	542	Выписка из Единого государственного реестра недвижимости об основных характеристиках и зарегистрированных правах на объект недвижимости № 23/261/002/2018-2405 от 22.03.2018г.
15	Подгорная Любовь Николаевна	Собственность	Ростовская обл., р-н Аксайский, в границах плана земель АО "Луговое", поле №12, 2, 15, 20	61:02:0600017:3175	10800	333	Выписка из Единого государственного реестра недвижимости об основных характеристиках и зарегистрированных правах на объект недвижимости № 23/261/002/2018-2407 от 22.03.2018г.
16	Северникова Любовь Ефимовна	Собственность	Ростовская обл., р-н Аксайский, в границах плана земель АО "Луговое"	61:02:0600017:3188	38100	3000	Выписка из Единого государственного реестра недвижимости об основных характеристиках и зарегистрированных правах на объект недвижимости № 23/261/002/2018-2408 от 22.03.2018г.
17	Карелина Наталья Сергеевна	Собственность	установлено относительно ориентира, расположенного в границах участка. Почтовый адрес ориентира: Ростовская обл., р-н Аксайский, в границах плана земель АО "Луговое" поле № 12, 2, 15, 20.	61:02:0600017:3198	10804	135	Выписка из Единого государственного реестра недвижимости об основных характеристиках и зарегистрированных правах на объект недвижимости № 23/261/002/2018-2411 от 22.03.2018г.



18	Клинова Елена Антоновна	Собственность	установлено относительно ориентира, расположенного в границах участка. Почтовый адрес ориентира: Ростовская обл., р-н Аксайский, в границах плана земель АО "Луговое" поле № 12, 2, 15, 20	61.02.0600017.3202	10800	948	Выписка из Единого государственного реестра недвижимости об основных характеристиках и зарегистрированных правах на объект недвижимости № 23/261/002/2018-2413 от 22.03.2018г.
19	Черничкина Надежда Леонидовна	Собственность	Ростовская обл., р-н Аксайский, в границах плана земель АО "Луговое" поле № 12, 2, 15, 20, расположенного в границах участка	61.02.0600017.3206	10810	1116	Выписка из Единого государственного реестра недвижимости об основных характеристиках и зарегистрированных правах на объект недвижимости № 23/261/002/2018-2415 от 22.03.2018г.
20	Черничкин Василий Тимофеевич	Собственность	Ростовская обл., р-н Аксайский, в границах плана земель АО "Луговое" поле № 12, 2, 15, 20, расположенного в границах участка	61.02.0600017.3211	10792	1154	Выписка из Единого государственного реестра недвижимости об основных характеристиках и зарегистрированных правах на объект недвижимости № 23/261/002/2018-2418 от 22.03.2018г.
21	Иваненкова Вера Андреевна	Собственность	Ростовская область, Аксайский район, в границах плана земель АО "Луговое"	61.02.0600017.3270	35600	1334	Выписка из Единого государственного реестра недвижимости об основных характеристиках и зарегистрированных правах на объект недвижимости № 23/261/002/2018-2421 от 22.03.2018г.
22	Карелина Наталья Сергеевна	Собственность	Ростовская обл., р-н Аксайский, в границах плана земель АО "Луговое" поля № 12, 2, 15, 20, расположенного в границах участка	61.02.0600017.3275	10800	3	Выписка из Единого государственного реестра недвижимости об основных характеристиках и зарегистрированных правах на объект недвижимости № 23/261/002/2018-2424 от 22.03.2018г.
23	Иваненкова Вера Андреевна	Собственность	Россия, Ростовская обл., р-н Аксайский, АО "Луговое", Поле № 3 орошаемая пашня-1,63 га, по северу - земли АО "Луговое", по востоку - участок Зиновьева И.Я., по югу - земли АО "Луговое", по западу - земли АО "Луговое", Поле №1 пашня - 0,63 га, по северу - земли АО "Луговое", по востоку - участок Коровякиной К.Т., по югу - земли АО "Луговое", по западу - участок Зиновьева М.Я. Поле №16 сенокосы-0,74 га, по северу - участок - участок Коровякиной К.Т., по востоку - земли АО "Луговое", по югу - участок Зиновьева И.Я., по западу - земли АО "Луговое", Поле № 17 пастбище - 0,54 га, по северу - участок Коровякиной К.Т., по востоку - земли АО "Луговое", по югу - участок Зиновьева И.Я., по западу - земли АО "Луговое"	61.02.0600017.3283	35600	1321	Выписка из Единого государственного реестра недвижимости об основных характеристиках и зарегистрированных правах на объект недвижимости № 23/261/002/2018-2426 от 22.03.2018г.
24	Олейник Анатрий Григорьевич	Собственность	Ростовская область, Аксайский район, в границах плана земель АО "Луговое", поле №8- 1,89 га орошаемой пашни, поле № 2-0,63 га пашня, поле № 16-1,08 га сенокосы, поле №17-0,25 га пастбища	61.02.0600017.3295	10800	2578	Выписка из Единого государственного реестра недвижимости об основных характеристиках и зарегистрированных правах на объект недвижимости № 23/261/002/2018-2429 от 22.03.2018г.
25	Сирый Николай Иванович	Собственность	Ростовская область, Аксайский район, в границах плана земель АО "Луговое", поле №8- 1,89 га орошаемой пашни, поле № 2-0,63 га пашня, поле № 16-1,08 га сенокосы, поле №17-0,25 га пастбища	61.02.0600017.3299	10800	2491	Выписка из Единого государственного реестра недвижимости об основных характеристиках и зарегистрированных правах на объект недвижимости № 23/261/002/2018-2431 от 22.03.2018г.

26	Мирзаяв Мурад Абулмуслимович	Собственность	Ростовская обл., Аксайский р-н, в границах плана земель АО "Луговое", поле № 12, 2, 16, 23.	61.02.0600017.3333	5000	1980	Выписка из Единого государственного реестра недвижимости об основных характеристиках и зарегистрированных правах на объект недвижимости № 23/261/002/2018-2432 от 22.03.2018г.
27	Рожков Сергей Владимирович	Собственность	Ростовская обл., Аксайский р-н, вдоль автодороги М-4 поворот на Волгодонск и до полей, № 23 и № 19 земель АО "Луговое"	61.02.0600017.3346	76513	14137	Выписка из Единого государственного реестра недвижимости об основных характеристиках и зарегистрированных правах на объект недвижимости № 23/261/002/2018-2433 от 22.03.2018г.
28	Рожков Сергей Владимирович	Собственность	Ростовская обл., Аксайский р-н, вдоль автодороги М-4 поворот на Волгодонск и до полей, № 23 и № 19 земель АО "Луговое"	61.02.0600017.3346	76513	11	Выписка из Единого государственного реестра недвижимости об основных характеристиках и зарегистрированных правах на объект недвижимости № 23/261/002/2018-2433 от 22.03.2018г.
29	Луценко Валентин Евгеньевич	Собственность	Ростовская область, р-н Аксайский, АО "Луговое", поле № 15-1,05га	61.02.0600017.3422	10500	2201	Выписка из Единого государственного реестра недвижимости об основных характеристиках и зарегистрированных правах на объект недвижимости № 23/261/002/2018-2434 от 22.03.2018г.
30	Жидкова Ольга Алексеевна	Собственность	Ростовская область, р-н Аксайский, в границах плана земель АО "Луговое" поле № 12, 1, 15, 23	61.02.0600017.3469	10802	3255	Выписка из Единого государственного реестра недвижимости об основных характеристиках и зарегистрированных правах на объект недвижимости № 23/261/002/2018-2436 от 22.03.2018г.
31	Жидкова Ольга Алексеевна	Собственность	Ростовская область, р-н Аксайский, в границах плана земель АО "Луговое" поле № 6, 2, 16, 23	61.02.0600017.3471	4976	1952	Выписка из Единого государственного реестра недвижимости об основных характеристиках и зарегистрированных правах на объект недвижимости № 23/261/002/2018-2442 от 22.03.2018г.
32	Жидкова Ольга Алексеевна	Собственность	Ростовская область, р-н Аксайский, в границах плана земель АО "Луговое", поля №2, 6, 16, 23	61.02.0600017.3501	4967	84	Выписка из Единого государственного реестра недвижимости об основных характеристиках и зарегистрированных правах на объект недвижимости № 23/261/002/2018-2446 от 22.03.2018г.
33	Рожков Сергей Владимирович	Собственность	Российская Федерация, Ростовская область, Аксайский район	61.02.0600017.3571	91821	8758	Выписка из Единого государственного реестра недвижимости об основных характеристиках и зарегистрированных правах на объект недвижимости № 23/261/002/2018-2448 от 22.03.2018г.
34	Федорова Галина Николаевна	Собственность	установлено относительно ориентира, расположенного в границах участка. Почтовый адрес ориентира: Ростовская обл., р-н Аксайский, АО "Луговое", 4 км в северном направлении от п. Дорожный поле № 13	61.02.0600017.989	399900	5831	Выписка из Единого государственного реестра недвижимости об основных характеристиках и зарегистрированных правах на объект недвижимости № 23/261/002/2018-2450 от 22.03.2018г.
35	Федорова Галина Николаевна	Собственность	установлено относительно ориентира, расположенного в границах участка. Ориентир АО "Луговое" поле № 15. Почтовый адрес ориентира: Ростовская обл., р-н Аксайский, 2 км в северном направлении от п. Дорожный поле № 15	61.02.0600017.991	683600	11083	Выписка из Единого государственного реестра недвижимости об основных характеристиках и зарегистрированных правах на объект недвижимости № 23/261/002/2018-2454 от 22.03.2018г.
36	Федорова Галина Николаевна	Собственность	установлено относительно ориентира, расположенного в границах участка. Ориентир АО "Луговое" поле № 15. Почтовый адрес ориентира: Ростовская обл., р-н Аксайский, 2 км в северном направлении от п. Дорожный поле № 15	61.02.0600017.991	683600	107468	Выписка из Единого государственного реестра недвижимости об основных характеристиках и зарегистрированных правах на объект недвижимости № 23/261/002/2018-2454 от 22.03.2018г.

37	Юсупов Руслан Абдулвагабович	Собственность	Ростовская область, Аксайский район, СПК "Колхоз "Зерновой" в границах плана земель ТОО "Островское"	61:02:0600021:1762	934133	21016	Выписка из Единого государственного реестра недвижимости об основных характеристиках и зарегистрированных правах на объект недвижимости № 23/251/002/2018-2457 от 22.03.2018г.
----	------------------------------	---------------	--	--------------------	--------	-------	--

Заместитель председателя правления по проектному управлению  
Государственной компании «Российские автомобильные дороги»



Т.Н. Чулова

МИНИСТЕРСТВО ТРАНСПОРТА РОССИЙСКОЙ ФЕДЕРАЦИИ  
ФЕДЕРАЛЬНОЕ ДОРОЖНОЕ АГЕНТСТВО (РОСАВТОДОР)  
РАСПОРЯЖЕНИЕ

16.07.2018

МОСКВА

№ 2620-р

**Об изъятии для нужд Российской Федерации земельных участков в целях обеспечения реализации проекта «Реконструкция с последующей эксплуатацией на платной основе автомобильной дороги М-4 «Дон» от Москвы через Воронеж, Ростов-на-Дону, Краснодар до Новороссийска на участке км 1024 - км 1091 в Ростовской области»**

В соответствии с Земельным кодексом Российской Федерации, Федеральным законом от 8 ноября 2007 г. № 257-ФЗ «Об автомобильных дорогах и о дорожной деятельности в Российской Федерации и о внесении изменений в отдельные законодательные акты Российской Федерации», Федеральным законом от 17 июля 2009 г. № 145-ФЗ «О Государственной компании «Российские автомобильные дороги» и о внесении изменений в отдельные законодательные акты Российской Федерации», постановлением Правительства Российской Федерации от 20 декабря 2017 г. № 1596 «Об утверждении государственной программы Российской Федерации «Развитие транспортной системы», подпунктом 5.4.1(1) пункта 5 Положения о Федеральном дорожном агентстве, утвержденного постановлением Правительства Российской Федерации от 23 июля 2004 г. № 374, приказом Министерства транспорта Российской Федерации от 13 января 2010 г. № 5

«Об установлении и использовании полос отвода автомобильных дорог федерального значения», распоряжением Федерального дорожного агентства от 25 марта 2015 г. № 528-р «Об утверждении документации по планировке территории объекта «Реконструкция с последующей эксплуатацией на платной основе автомобильной дороги М-4 «Дон» от Москвы через Воронеж, Ростов-на-Дону, Краснодар до Новороссийска на участке км 1024 - км 1091 в Ростовской области», обращением Государственной компании «Российские автомобильные дороги» от 23 мая 2018 г. № 5410-ПУ и в целях обеспечения реализации проекта «Реконструкция с последующей эксплуатацией на платной основе автомобильной дороги М-4 «Дон» от Москвы через Воронеж, Ростов-на-Дону, Краснодар до Новороссийска на участке км 1024 - км 1091 в Ростовской области» (далее - Проект):

1. Изъять в установленном порядке для нужд Российской Федерации земельные участки, указанные в приложении к настоящему распоряжению.

2. Государственной компании «Российские автомобильные дороги»:

обеспечить в установленном порядке выполнение комплекса мероприятий в целях изъятия земельных участков, указанных в приложении к настоящему распоряжению;

обеспечить опубликование настоящего распоряжения (за исключением приложения к нему) в порядке, установленном для официального опубликования (обнародования) муниципальных правовых актов уставом поселения, городского округа (муниципального района в случае, если земельные участки, подлежащие изъятию, расположены на межселенной территории) по месту нахождения земельных участков, подлежащих изъятию;

направить копию настоящего распоряжения правообладателям изымаемых земельных участков письмом с уведомлением о вручении;

направить копию настоящего распоряжения в территориальный орган Федеральной службы государственной регистрации, кадастра и картографии;

обеспечить подготовку и заключение соглашений об изъятии земельных участков в целях обеспечения реализации Проекта;

обеспечить внесение в Единый государственный реестр недвижимости сведений о подлежащих образованию земельных участках, права на которые прекращаются в соответствии с настоящим распоряжением;

обеспечить внесение в Единый государственный реестр недвижимости сведений о принадлежности изъятых земельных участков к категории земель промышленности, энергетики, транспорта, связи, радиовещания, телевидения, информатики, земель для обеспечения космической деятельности, земель обороны, безопасности и земель иного специального назначения, если такие земельные участки не отнесены к категории земель населенных пунктов;

обеспечить прекращение и переход прав на земельные участки в связи с изъятием в целях обеспечения реализации Проекта.

3. ФГБУ «Информавтодор» разместить настоящее распоряжение на официальном сайте Федерального дорожного агентства в информационно-коммуникационной сети Интернет.

4. Контроль за исполнением настоящего распоряжения оставляю за собой.

Заместитель руководителя

И.Г. Астахов

Приложение  
к распоряжению Федерального дорожного агентства  
от 16.07.2018 № 2660-7

Перечень земельных участков, подлежащих изъятию для нужд Российской Федерации для обеспечения реализации проекта: «Реконструкция с последующей эксплуатацией на платной основе автомобильной дороги М-4 «Дон» от Москвы через Воронеж, Ростов-на-Дону, Краснодар до Новороссийска на участке км 1024 – км 1091 в Ростовской области»

№ п/п	Правообладатель земельного участка	Вид права	Адрес (местоположение) земельного участка	Кадастровый номер земельного участка	Общая площадь земельного участка, кв. м	Площадь земельного участка, подлежащая изъятию, кв. м	Перечень правоустанавливающих (правоподтверждающих) документов
1	Антоненко Татьяна Алексеевна	Собственность	Ростовская область, Аксайский район, 2,5 км в северо-западном направлении от центра х. Большой Лог, поляна р. Дон, правый берег, ниже урочища Камыляк	61.02.0600012.438	497	65	Выписка из Единого государственного реестра недвижимости об основных характеристиках и зарегистрированных правах на объект недвижимости № 23/261/002/2018-2202 от 21.03.2018г.
2	Каменский Юрий Николаевич	Собственность	Ростовская область, Аксайский р-н, в границах плана земель АО "Аксайское"	61.02.0600012.480	265650	113682	Выписка из Единого государственного реестра недвижимости об основных характеристиках и зарегистрированных правах на объект недвижимости № 23/261/002/2018-2203 от 21.03.2018г.
3	Каменский Юрий Николаевич	Собственность	Ростовская обл., р-н Аксайский, в границах плана земель АО "Аксайское"	61.02.0600010.1226	334981	947	Выписка из Единого государственного реестра недвижимости об основных характеристиках и зарегистрированных правах на объект недвижимости № 23/261/002/2018-2146 от 21.03.2018г.
4	Каменский Юрий Николаевич	Аренда	Ростовская область, Аксайский р-н, в границах плана земель АО "Аксайское"	61.02.0600012.479	9339	3708	Выписка из Единого государственного реестра недвижимости об основных характеристиках и зарегистрированных правах на объект недвижимости № 23/261/002/2018-2469 от 22.03.2018г.
5	Рудин Евгений Николаевич	Собственность	установлено относительно ориентира, расположенного в границах участка. Поточный адрес ориентира: Ростовская обл., р-н Аксайский, ТОО КСП "Пригородное", поле № 16	61.02.0600015.2496	601483	31298	Выписка из Единого государственного реестра недвижимости об основных характеристиках и зарегистрированных правах на объект недвижимости № 23/261/002/2018-2304 от 21.03.2018г.

6	Ступин Дмитрий Александрович	Собственность	установлено относительно ориентира, расположенного в границах участка. Почтовый адрес ориентира: Ростовская обл., р-н Аксайский, ТОО КСП "Пригородное", поле № 91	61:02:0600015:2504	123580	4808	Выписка из Единого государственного реестра недвижимости об основных характеристиках и зарегистрированных правах на объект недвижимости № 23/261/002/2018-2206 от 21.03.2018г.
7	Ступин Дмитрий Александрович	Собственность	установлено относительно ориентира, расположенного в границах участка. Почтовый адрес ориентира: Ростовская обл., р-н Аксайский, ТОО КСП "Пригородное", поле № 91	61:02:0600015:2504	123580	2062	Выписка из Единого государственного реестра недвижимости об основных характеристиках и зарегистрированных правах на объект недвижимости № 23/261/002/2018-2206 от 21.03.2018г.
8	Пушкина Ольга Николаевна	Собственность	Ростовская область, р-н Аксайский, в границах плана земель КСП "Пригородное", поле № 7 с севера - поле № 7, с востока - грантовая дорога, земельных участок с КН 61:02:0600015:2362, с юга - сбросной канал, с запада - земельный участок с КН 61:02:0600015:706, поле № 6.	61:02:0600015:4707	102800	27054	Выписка из Единого государственного реестра недвижимости об основных характеристиках и зарегистрированных правах на объект недвижимости № 23/261/002/2018-2208 от 21.03.2018г.
9	Васильева Ольга Антоновна	Собственность	Местоположение установлено относительно ориентира, расположенного в границах участка. Почтовый адрес ориентира: Ростовская обл., р-н Аксайский, в границах плана земель КСП "Пригородное", поле № 24, 27, 30, 40, 42, 51, 52, 55, 9, 7, 10, 11, 25, 26, 31, 32, 33, 34, 36, 39, 44, 47, 48, 54, 50, 61, 62, 63, 64, 38, 45, 105, 43, 53, 111, 80, 81.	61:02:0600015:5486	25715	8804	Выписка из Единого государственного реестра недвижимости об основных характеристиках и зарегистрированных правах на объект недвижимости № 23/261/002/2018-2210 от 21.03.2018г.
10	Ступин Дмитрий Александрович	Собственность	Ростовская область, Аксайский район, АО "Пригородное", поле № 83	61:02:0600015:5764	232491	554	Выписка из Единого государственного реестра недвижимости об основных характеристиках и зарегистрированных правах на объект недвижимости № 23/261/002/2018-2216 от 21.03.2018г.
11	Сиркин Анатолий Григорьевич	Собственность	Ростовская область, р-н Аксайский, в границах плана земель КСП "Пригородное", поле № 7	61:02:0600015:5879	37600	8605	Выписка из Единого государственного реестра недвижимости об основных характеристиках и зарегистрированных правах на объект недвижимости № 23/261/002/2018-2217 от 21.03.2018г.

12	Федюка Ольга Николаевна	Собственность	Ростовская область, р-н Аксайский, в границах плана ТОО КСП "Пригородное" поле № 7	61:02:0600015:5889	37033	482	Выписка из Единого государственного реестра недвижимости об основных характеристиках и зарегистрированных правах на объект недвижимости № 23/261/002/2018-2218 от 21.03.2018г.
13	Завьял Владимир Анатольевич	Собственность	установлено относительно ориентира, расположенного в границах участка. Почтовый адрес ориентира: Ростовская обл., р-н Аксайский, х. Лепина, фонд перераспределения района на землях АО "Родина" участок № 30.	61:02:0600016:178	10000	3547	Выписка из Единого государственного реестра недвижимости об основных характеристиках и зарегистрированных правах на объект недвижимости № 23/261/002/2018-2241 от 21.03.2018г.
14	Левданский Николай Петрович	Собственность	установлено относительно ориентира, расположенного в границах участка. Почтовый адрес ориентира: Ростовская обл., р-н Аксайский, АОЗТ "Родина", поле № 106	61:02:0600016:2538	27932	66	Выписка из Единого государственного реестра недвижимости об основных характеристиках и зарегистрированных правах на объект недвижимости № 23/261/002/2018-2244 от 21.03.2018г.
15	Левданский Николай Петрович	Собственность	установлено относительно ориентира, расположенного в границах участка. Почтовый адрес ориентира: Ростовская обл., р-н Аксайский, АОЗТ "Родина", поле № 106	61:02:0600016:2538	27932	3	Выписка из Единого государственного реестра недвижимости об основных характеристиках и зарегистрированных правах на объект недвижимости № 23/261/002/2018-2244 от 21.03.2018г.
16	Левданский Николай Петрович	Собственность	установлено относительно ориентира, расположенного в границах участка. Почтовый адрес ориентира: Ростовская обл., р-н Аксайский, АОЗТ "Родина"	61:02:0600016:2532	9200	1232	Выписка из Единого государственного реестра недвижимости об основных характеристиках и зарегистрированных правах на объект недвижимости № 23/261/002/2018-2246 от 21.03.2018г.
17	Николаенко Семен Петрович	Собственность	установлено относительно ориентира, расположенного в границах участка. Почтовый адрес ориентира: Ростовская обл., р-н Аксайский, в границах плана земель АО "Родина", поле № 5	61:02:0600016:2572	12233	113	Выписка из Единого государственного реестра недвижимости об основных характеристиках и зарегистрированных правах на объект недвижимости № 23/261/002/2018-2250 от 21.03.2018г.
18	Яворская Вера Григорьевна	Собственность	установлено относительно ориентира, расположенного в границах участка. Почтовый адрес ориентира: Ростовская область, Аксайский район, в границах плана земель АО "Родина", поле № 5	61:02:0600016:2584	12225	433	Выписка из Единого государственного реестра недвижимости об основных характеристиках и зарегистрированных правах на объект недвижимости № 23/261/002/2018-2252 от 21.03.2018г.

19	Почемченко Надежда Петровна	Собственность	установлено относительно ориентира, расположенного в границах участка. Почтовый адрес ориентира: Ростовская обл., р-н Аксайский, в границах плана земель АО "Родина", поле № 5	61.02.0600016.2393	12231	190	Выписка из Единого государственного реестра недвижимости об основных характеристиках и зарегистрированных правах на объект недвижимости № 23/261/002/2018-2234 от 21.03.2018г.
20	Шатовцова Елена Алексеевна	Собственность	установлено относительно ориентира, расположенного в границах участка. Почтовый адрес ориентира: Ростовская обл., р-н Аксайский, в границах плана земель АО "Родина", поле №5	61.02.0600016.2660	26719	36	Выписка из Единого государственного реестра недвижимости об основных характеристиках и зарегистрированных правах на объект недвижимости № 23/261/002/2018-2272 от 21.03.2018г.
21	Яворский Алексей Иванович	Собственность	Ростовская обл., р-н Аксайский, АОЗТ "Родина" СХПК "Русь", поле №27 (с севера-земли Ленинского сельского поселения и участок с када.№61.02.0600016.286, с востока-лесопосадка, с юга-дорога, с запада-земли Ленинского сельского поселения)	61.02.0600016.2766	11200	29	Выписка из Единого государственного реестра недвижимости об основных характеристиках и зарегистрированных правах на объект недвижимости № 23/261/002/2018-2275 от 21.03.2018г.
22	Дмитриева Поля Николаевна	Собственность	Ростовская обл., р-н Аксайский, 1035 км. +250 м. автомагистрали М-4	61.02.0600016.2780	5121	4028	Выписка из Единого государственного реестра недвижимости об основных характеристиках и зарегистрированных правах на объект недвижимости № 23/261/002/2018-2380 от 21.03.2018г.
23	Марченко Елизавета Андреевна	Собственность	Ростовская обл., р-н Аксайский, в границах плана земель АО "Родина" поле № 5-2,7 га., поле № 46-2,6 га	61.02.0600016.3319	24453	611	Выписка из Единого государственного реестра недвижимости об основных характеристиках и зарегистрированных правах на объект недвижимости № 23/261/002/2018-2296 от 21.03.2018г.
24	Марченко Елизавета Андреевна	Собственность	Ростовская обл., р-н Аксайский, в границах плана земель АО "Родина" поле № 3-2,7 га., поле № 46-2,6 га.	61.02.0600016.3318	2547	2347	Выписка из Единого государственного реестра недвижимости об основных характеристиках и зарегистрированных правах на объект недвижимости № 23/261/002/2018-3058 от 06.04.2018г.
25	Агамалян Юрий Алексеевич	Собственность	установлено относительно ориентира, расположенного в границах участка. Почтовый адрес ориентира: Ростовская обл., р-н Аксайский, 3,5 км. в северном направлении от Дорожного поля № 14 - 7600 кв. м. уч. № 13	61.02.0600017.2325	7600	2209	Выписка из Единого государственного реестра недвижимости об основных характеристиках и зарегистрированных правах на объект недвижимости № 23/261/002/2018-2308 от 21.03.2018г.

26	Левдацкий Роман Николаевич	Собственность	установлено относительно ориентира, расположенного в границах участка. Почтовый адрес ориентира: Ростовская обл., р-н Аксайский, в границах плана земель АО "Луговое", поле №19, 13га пастбищ (786га), с севера-уч-к Тигина В.М., Тигина А.Г., с востока уч-к Губарева О.А., Симоха О.Т., Мельникова А.М., с юга-сбросной канал, с запада в/д Ростов-Краснодар М-4 "Дон"	61.02.0600017.2563	130000	89222	Выписка из Единого государственного реестра недвижимости об основных характеристиках и зарегистрированных правах на объект недвижимости № 23/261/002/2018-2309 от 21.03.2018г.
27	Левдацкий Роман Николаевич	Собственность	установлено относительно ориентира, расположенного в границах участка. Почтовый адрес ориентира: Ростовская обл., р-н Аксайский, в границах плана земель АО "Луговое" поле №19-7 га (42,16га) с севера-сбросной канал, с юга-земли Истоминской с/п, с востока-в/д Ростов-Краснодар М-4 "Дон", с запада-земли Истоминской с/п	61.02.0600017.2364	70000	22564	Выписка из Единого государственного реестра недвижимости об основных характеристиках и зарегистрированных правах на объект недвижимости № 23/261/002/2018-2310 от 21.03.2018г.
28	Мерзлов Владимир Андреевич	Собственность	установлено относительно ориентира, расположенного в границах участка. Почтовый адрес ориентира: Ростовская обл., р-н Аксайский, АО "Луговое", поле 16 сенокос	61.02.0600017.2437	7430	1332	Выписка из Единого государственного реестра недвижимости об основных характеристиках и зарегистрированных правах на объект недвижимости № 23/261/002/2018-2314 от 21.03.2018г.
29	Петраси Валерий Тимурович	Собственность	установлено относительно ориентира, расположенного в границах участка. Почтовый адрес ориентира: Ростовская обл., р-н Аксайский, АО "Луговое", поле № 16, сенокос	61.02.0600017.2441	16900	2666	Выписка из Единого государственного реестра недвижимости об основных характеристиках и зарегистрированных правах на объект недвижимости № 23/261/002/2018-2315 от 21.03.2018г.
30	Путылина Любовь Михайловна	Собственность	установлено относительно ориентира, расположенного в границах участка. Почтовый адрес ориентира: Ростовская обл., р-н Аксайский	61.02.0600017.2516	5000	1904	Выписка из Единого государственного реестра недвижимости об основных характеристиках и зарегистрированных правах на объект недвижимости № 23/261/002/2018-2316 от 21.03.2018г.

31	Путылина Любовь Михайловна	Собственность	установлено относительно ориентира, расположенного в границах участка. Почтовый адрес ориентира: Ростовская обл., р-н Аксайский	61:02:0600017:2520	5000	2358	Выписка из Единого государственного реестра недвижимости об основных характеристиках и зарегистрированных правах на объект недвижимости № 23/261/002/2018-2318 от 21.03.2018г.
32	Агаев Рамис Ислам оглы	Собственность	установлено относительно ориентира, расположенного в границах участка. Почтовый адрес ориентира: Ростовская обл., р-н Аксайский, АО "Луговое"	61:02:0600017:2549	7600	2486	Выписка из Единого государственного реестра недвижимости об основных характеристиках и зарегистрированных правах на объект недвижимости № 23/261/002/2018-2319 от 21.03.2018г.
33	Агаев Рамис Ислам оглы	Собственность	установлено относительно ориентира, расположенного в границах участка. Почтовый адрес ориентира: Ростовская обл., р-н Аксайский	61:02:0600017:2555	7600	2360	Выписка из Единого государственного реестра недвижимости об основных характеристиках и зарегистрированных правах на объект недвижимости № 23/261/002/2018-2320 от 21.03.2018г.
34	Агаев Рамис Ислам оглы	Собственность	установлено относительно ориентира, расположенного в границах участка. Почтовый адрес ориентира: Ростовская обл., р-н Аксайский	61:02:0600017:2556	7600	2421	Выписка из Единого государственного реестра недвижимости об основных характеристиках и зарегистрированных правах на объект недвижимости № 23/261/002/2018-2321 от 21.03.2018г.
35	Агамалян Юрий Алексеевич	Собственность	Ростовская обл., р-н Аксайский, АО "Луговое"	61:02:0600017:2559	7600	2200	Выписка из Единого государственного реестра недвижимости об основных характеристиках и зарегистрированных правах на объект недвижимости № 23/261/002/2018-2322 от 21.03.2018г.
36	Олейник Андрей Григорьевич	Собственность	установлено относительно ориентира, расположенного в границах участка. Почтовый адрес ориентира: Ростовская обл., р-н Аксайский	61:02:0600017:2613	10800	994	Выписка из Единого государственного реестра недвижимости об основных характеристиках и зарегистрированных правах на объект недвижимости № 23/261/002/2018-2324 от 21.03.2018г.
37	Соловьев Геннадий Иванович	Собственность	установлено относительно ориентира, расположенного в границах участка. Почтовый адрес ориентира: Ростовская обл., р-н Аксайский	61:02:0600017:2645	7600	1944	Выписка из Единого государственного реестра недвижимости об основных характеристиках и зарегистрированных правах на объект недвижимости № 23/261/002/2018-2325 от 21.03.2018г.
38	Михайлов Моисей Петрович	Собственность	установлено относительно ориентира, расположенного в границах участка. Почтовый адрес ориентира: Ростовская обл., р-н Аксайский, АО "Луговое"	61:02:0600017:2701	7600	2366	Выписка из Единого государственного реестра недвижимости об основных характеристиках и зарегистрированных правах на объект недвижимости № 23/261/002/2018-2327 от 21.03.2018г.
39	Соловьева Галина Николаевна	Собственность	Ростовская обл., р-н Аксайский, АО "Луговое"	61:02:0600017:2704	7600	2251	Выписка из Единого государственного реестра недвижимости об основных характеристиках и зарегистрированных правах на объект недвижимости № 23/261/002/2018-2349 от 22.03.2018г.

40	Кордонькова Клавдия Тихоновна	Собственность	установлено относительно ориентира, расположенного в границах участка. Почтовый адрес ориентира: Ростовская обл., р-н Аксайский, АО "Луговое", поле № 16	61:02:0600017:2712	7450	1357	Выписка из Единого государственного реестра недвижимости об основных характеристиках и зарегистрированных правах на объект недвижимости № 23/261/002/2018-2351 от 22.03.2018г.
41	Синюков Михаил Анатольевич	Собственность	установлено относительно ориентира, расположенного в границах участка. Почтовый адрес ориентира: Ростовская обл., р-н Аксайский, АО "Луговое", поле №14	61:02:0600017:2723	7600	1991	Выписка из Единого государственного реестра недвижимости об основных характеристиках и зарегистрированных правах на объект недвижимости № 23/261/002/2018-2354 от 22.03.2018г.
42	Михайлов Моисей Петрович	Собственность	установлено относительно ориентира, расположенного в границах участка. Почтовый адрес ориентира: Ростовская обл., Аксайский р-н, АО "Луговое", поле № 14, с севера - земельный участок №20, с востока - канал, с юга - земельный участок №23, с запада - канал	61:02:0600017:2740	15200	3734	Выписка из Единого государственного реестра недвижимости об основных характеристиках и зарегистрированных правах на объект недвижимости № 23/261/002/2018-2355 от 22.03.2018г.
43	Синюков Михаил Анатольевич	Собственность	установлено относительно ориентира, расположенного в границах участка. Почтовый адрес ориентира: Ростовская обл., Аксайский р-н, АО "Луговое", поле № 14, с севера - земельный участок Синюкова А.И., с востока - канал, с юга - земельный участок Синюкова М.А., с запада - канал	61:02:0600017:2766	3800	982	Выписка из Единого государственного реестра недвижимости об основных характеристиках и зарегистрированных правах на объект недвижимости № 23/261/002/2018-2357 от 22.03.2018г.
44	Синюков Михаил Анатольевич	Собственность	установлено относительно ориентира, расположенного в границах участка. Почтовый адрес ориентира: Ростовская обл., р-н Аксайский, АО "Луговое", поле № 14, с севера - земельный участок Синюкова А.И., с востока - канал, с юга - земельный участок Соловьева Г.И., с запада - канал.	61:02:0600017:2768	3800	982	Выписка из Единого государственного реестра недвижимости об основных характеристиках и зарегистрированных правах на объект недвижимости № 23/261/002/2018-2359 от 22.03.2018г.

45	Синюкава Михаил Антонович	Собственность	установлено относительно ориентира, расположенного в границах участка. Почтовый адрес ориентира: Ростовская обл., р-н Аксайский, АО "Луговое", поле № 14, с севера - земельный участок Митченко С.П., с востока - канал, с юга - земельный участок Синюкава А.И., с запада - канал	61-02-0600017-2774	7600	2017	Выписка из Единого государственного реестра недвижимости об основных характеристиках и зарегистрированных правах на объект недвижимости № 23/261/002/2018-2361 от 22.03.2018г.
46	Нюкалова Анна Григорьевна	Собственность	установлено относительно ориентира, расположенного в границах участка. Почтовый адрес ориентира: Ростовская обл., р-н Аксайский, АО "Луговое", поле № 14	61-02-0600017-2815	7600	2353	Выписка из Единого государственного реестра недвижимости об основных характеристиках и зарегистрированных правах на объект недвижимости № 23/261/002/2018-2363 от 22.03.2018г.
47	Яценко Валентина Петровна	Собственность	установлено относительно ориентира, расположенного в границах участка. Почтовый адрес ориентира: Ростовская обл., р-н Аксайский, АО "Луговое", поле № 16	61-02-0600017-2843	7450	1340	Выписка из Единого государственного реестра недвижимости об основных характеристиках и зарегистрированных правах на объект недвижимости № 23/261/002/2018-2365 от 22.03.2018г.
48	Яценко Валентина Петровна	Собственность	установлено относительно ориентира, расположенного в границах участка. Почтовый адрес ориентира: Ростовская обл., р-н Аксайский, АО "Луговое", поле № 16	61-02-0600017-2848	7450	1345	Выписка из Единого государственного реестра недвижимости об основных характеристиках и зарегистрированных правах на объект недвижимости № 23/261/002/2018-2367 от 22.03.2018г.
49	Шелепова Екатерина Николаевна	Собственность	установлено относительно ориентира, расположенного в границах участка. Почтовый адрес ориентира: Ростовская обл., р-н Аксайский, АО "Луговое", поле № 14	61-02-0600017-2857	7600	2632	Выписка из Единого государственного реестра недвижимости об основных характеристиках и зарегистрированных правах на объект недвижимости № 23/261/002/2018-2369 от 22.03.2018г.
50	Шелепова Екатерина Николаевна	Собственность	установлено относительно ориентира, расположенного в границах участка. Почтовый адрес ориентира: Ростовская обл., р-н Аксайский, АО "Луговое", поле № 14	61-02-0600017-2861	7592	2581	Выписка из Единого государственного реестра недвижимости об основных характеристиках и зарегистрированных правах на объект недвижимости № 23/261/002/2018-2371 от 22.03.2018г.

Департамент федеральной службы по дорожному управлению  
Государственной компании «Российские автомобильные дороги»



Т.Н. Чубикова

**МИНИСТЕРСТВО ТРАНСПОРТА РОССИЙСКОЙ ФЕДЕРАЦИИ  
ФЕДЕРАЛЬНОЕ ДОРОЖНОЕ АГЕНТСТВО (РОСАВТОДОР)  
РАСПОРЯЖЕНИЕ**

16.07.2018

МОСКВА

№ 2621-р

**Об изъятии для нужд Российской Федерации земельных участков в целях обеспечения реализации проекта «Реконструкция с последующей эксплуатацией на платной основе автомобильной дороги М-4 «Дон» от Москвы через Воронеж, Ростов-на-Дону, Краснодар до Новороссийска на участке км 1024 - км 1091 в Ростовской области»**

В соответствии с Земельным кодексом Российской Федерации, Федеральным законом от 8 ноября 2007 г. № 257-ФЗ «Об автомобильных дорогах и о дорожной деятельности в Российской Федерации и о внесении изменений в отдельные законодательные акты Российской Федерации», Федеральным законом от 17 июля 2009 г. № 145-ФЗ «О Государственной компании «Российские автомобильные дороги» и о внесении изменений в отдельные законодательные акты Российской Федерации», постановлением Правительства Российской Федерации от 20 декабря 2017 г. № 1596 «Об утверждении государственной программы Российской Федерации «Развитие транспортной системы», подпунктом 5.4.1(1) пункта 5 Положения о Федеральном дорожном агентстве, утвержденного постановлением Правительства Российской Федерации от 23 июля 2004 г. № 374, приказом Министерства транспорта Российской Федерации от 13 января 2010 г. № 5 «Об установлении и использовании полос отвода



автомобильных дорог федерального значения», распоряжением Федерального дорожного агентства от 25 марта 2015 г. № 528-р «Об утверждении документации по планировке территории объекта «Реконструкция с последующей эксплуатацией на платной основе автомобильной дороги М-4 «Дон» от Москвы через Воронеж, Ростов-на-Дону, Краснодар до Новороссийска на участке км 1024 - км 1091 в Ростовской области», обращением Государственной компании «Российские автомобильные дороги» от 29 мая 2018 г. № 5653-ПУ и в целях обеспечения реализации проекта «Реконструкция с последующей эксплуатацией на платной основе автомобильной дороги М-4 «Дон» от Москвы через Воронеж, Ростов-на-Дону, Краснодар до Новороссийска на участке км 1024 - км 1091 в Ростовской области» (далее - Проект):

1. Изъять в установленном порядке для нужд Российской Федерации земельные участки, указанные в приложении к настоящему распоряжению.

2. Государственной компании «Российские автомобильные дороги»:

обеспечить в установленном порядке выполнение комплекса мероприятий в целях изъятия земельных участков, указанных в приложении к настоящему распоряжению;

обеспечить опубликование настоящего распоряжения (за исключением приложения к нему) в порядке, установленном для официального опубликования (обнародования) муниципальных правовых актов уставом поселения, городского округа (муниципального района в случае, если земельные участки, подлежащие изъятию, расположены на межселенной территории) по месту нахождения земельных участков, подлежащих изъятию;

направить копию настоящего распоряжения правообладателям изымаемых земельных участков письмом с уведомлением о вручении;

направить копию настоящего распоряжения в территориальный орган Федеральной службы государственной регистрации, кадастра и картографии;

обеспечить подготовку и заключение соглашений об изъятии земельных участков в целях обеспечения реализации Проекта;

обеспечить внесение в Единый государственный реестр недвижимости сведений о подлежащих образованию земельных участках, права на которые прекращаются в соответствии с настоящим распоряжением;

обеспечить внесение в Единый государственный реестр недвижимости сведений о принадлежности изъятых земельных участков к категории земель промышленности, энергетики, транспорта, связи, радиовещания, телевидения, информатики, земель для обеспечения космической деятельности, земель обороны, безопасности и земель иного специального назначения, если такие земельные участки не отнесены к категории земель населенных пунктов;

обеспечить прекращение и переход прав на земельные участки в связи с изъятием в целях обеспечения реализации Проекта.

3. ФГБУ «Информавтодор» разместить настоящее распоряжение на официальном сайте Федерального дорожного агентства в информационно-коммуникационной сети Интернет.

4. Контроль за исполнением настоящего распоряжения оставляю за собой.

Заместитель руководителя

И.Г. Астахов

Приложение  
к распоряжению Федерального дорожного агентства  
от 16.07.2018 № 261/Р

Перечень земельных участков, подпадающих изъятию для нужд Российской Федерации  
для обеспечения реализации проекта: «Реконструкция с последующей эксплуатацией на платной основе автомобильной дороги М-4 «Дон» от Москвы через Воронеж, Ростов-на-Дону, Краснодар до  
Новоросси́йска на участке км 1024 – км 1091 в Ростовской области»

№ п/п	Правообладатель земельного участка	Вид права	Адрес (местоположение) земельного участка	Кадастровый номер земельного участка	Общая площадь земельного участка, кв. м	Площадь земельного участка, подлежащая изъятию, кв. м	Перечень правоустанавливающих (правоудостоверяющих) документов
1	2	3	4	5	6	7	8
1	Лукиянова Надежда Васильевна	Собственность	Ростовская область, Аксайский район, восточнее трассы М-4 "Дон", в районе Воронежского моста, между руслом реки Тузово	61:02:0600002:2120	40800	50	Выписка из Единого государственного реестра недвижимости об основных характеристиках и зарегистрированных правах на объект недвижимости № 23/261/002/2018-2495 от 22.03.2018г.
2	Иришова Валентина Семеновна, Ушакова Наталья Семеновна, Крамарова Елена Ивановна, Крамаров Юрий Павлович	Общая долевая собственность	Ростовская область, р-н Аксайский, восточнее трассы М-4 "Дон", в районе Воронежского моста, между руслом реки Тузово	61:02:0600002:2121	40800	1932	Выписка из Единого государственного реестра недвижимости об основных характеристиках и зарегистрированных правах на объект недвижимости № 23/261/002/2018-2499 от 22.03.2018г.
3	Зарубин Николай Сергеевич	Собственность	Ростовская обл., р-н Аксайский, в границах плана земель КСП "Пригородное" поле № 8	61:02:0600015:5239	8701	5382	Выписка из Единого государственного реестра недвижимости об основных характеристиках и зарегистрированных правах на объект недвижимости № 23/261/002/2018-2519 от 22.03.2018г.
4	Зарубин Николай Сергеевич	Собственность	Ростовская обл., р-н Аксайский, в границах плана земель КСП "Пригородное" поле № 8	61:02:0600015:5243	10442	6846	Выписка из Единого государственного реестра недвижимости об основных характеристиках и зарегистрированных правах на объект недвижимости № 23/261/002/2018-2527 от 22.03.2018г.
5	Зарубин Николай Сергеевич	Собственность	Ростовская обл., р-н Аксайский, в границах плана земель КСП "Пригородное" поле № 8	61:02:0600015:5245	9220	5634	Выписка из Единого государственного реестра недвижимости об основных характеристиках и зарегистрированных правах на объект недвижимости № 23/261/002/2018-2528 от 22.03.2018г.
6	Зарубин Николай Сергеевич	Собственность	Ростовская область, Аксайский район, ст. Ольгинская, ТОО КСП "Пригородное", поле №8, с севера - земельный участок, площадью 3,2 га, принадлежащий Зарубину Николаю Сергеевичу, с юга - канад, с востока - грунтовыми дорож., с запада - дренажный канал	61:02:0600015:5247	29093	15243	Выписка из Единого государственного реестра недвижимости об основных характеристиках и зарегистрированных правах на объект недвижимости № 23/261/002/2018-2531 от 22.03.2018г.

7	Позина Дмитрий Станиславович	Собственность	установлено относительно ориентира, расположенного в границах участка. Почтовый адрес ориентира: Ростовская обл., р-н Аксайский, ТОО КСП "Пригородное", поле № 103	61:02:0600017:2874	140402	20903	Выписка из Единого государственного реестра недвижимости об основных характеристиках и зарегистрированных правах на объект недвижимости № 23/261/002/2018-2537 от 22.03.2018г.
8	Морозов Антонина Николаевна	Собственность	установлено относительно ориентира, расположенного в границах участка. Почтовый адрес ориентира: Ростовская обл., р-н Аксайский, поле №45 участок № 2 в границах плана земель АКХ им. "Ленина"	61:02:0600002:48	40000	2244	Выписка из Единого государственного реестра недвижимости об основных характеристиках и зарегистрированных правах на объект недвижимости № 23/261/002/2018-2548 от 22.03.2018г.
9	Измаев Алексей Иванович	Собственность	установлено относительно ориентира, расположенного в границах участка. Почтовый адрес ориентира: Ростовская обл., р-н Аксайский, в границах плана земель АО "Родина", поле № 5 и поле № 46	61:02:0600016:2599	12215	695	Выписка из Единого государственного реестра недвижимости об основных характеристиках и зарегистрированных правах на объект недвижимости № 23/261/002/2018-2570 от 22.03.2018г.
10	Лагода Татьяна Александровна	Собственность	Российская Федерация, Ростовская область, Аксайский район, Мишкинское сельское поселение: 1 контур: в границах плана земель КСП им. М.Горького, на поле №8 (пашня), площадью 3,40 га, граничащий: с севера, запада, с востока и юга в границах поля № 8, 2 контур: в границах плана земель КСП им. М.Горького, на поле №9 (пастбище), площадью 0,31 га, граничащий: с севера, запада, с востока и юга в границах поля №9 (пастбище)	61:02:0000000:6068	37100	2911	Выписка из Единого государственного реестра недвижимости об основных характеристиках и зарегистрированных правах на объект недвижимости № 23/261/002/2018-2634 от 20.03.2018г.
11	Подакинина Галина Павловна	Собственность	1 контур: Россия, Ростовская область, Аксайский район, в границах плана земель АО КСП им. М.Горького, на поле №8 (пашня), площадью 3,40 га, с севера, запада, востока и юга в границах поля №8. 2 контур: Россия, Ростовская область, Аксайский район, в границах плана земель АО КСП им. М.Горького, на поле №9 (пастбище), площадью 0,31 га, с севера, запада, юга и востока в границах поля №9 (пастбище)	61:02:0000000:6069	37100	3016	Выписка из Единого государственного реестра недвижимости об основных характеристиках и зарегистрированных правах на объект недвижимости № 23/261/002/2018-2635 от 20.03.2018г.

12	Егорова Елена Евгеньевна	Собственность	1 контур: Россиа, Ростовская обл., Аксайский район, в границах плана земель АО КСП им. М.Горького, на поле №8 (пашня), площадью 3,40 га, с севера, запада и юга в границах поля №8, с востока земельный участок с кадастровым номером 61:02:000000:1110 (1) 2 контур: Россиа, Ростовская обл., Аксайский район, в границах плана земель АО КСП им. М.Горького, на поле №9 (пастбище), площадью 0,31 га, с севера, запада, юга и востока в границах поля №9 (пастбище)	61:02:000000:6070	37160	2361	Выписка из Единого государственного реестра недвижимости об основных характеристиках и зарегистрированных правах на объект недвижимости № 23/261/002/2018-2037 от 20.03.2018г.
13	Скардуш Олег Дмитриевич	Собственность	установлено относительно ориентира, расположенного в границах участка. Почтовый адрес ориентира: Ростовская обл, р-н Аксайский, АКХ им. Ленина	61:02:0600002:17	40800	2910	Выписка из Единого государственного реестра недвижимости об основных характеристиках и зарегистрированных правах на объект недвижимости № 23/261/002/2018-2047 от 20.03.2018г.
14	Лимарев Юрий Викторович	Собственность	Ростовская область, р-н Аксайский, в границах плана земель КСП им. Ленина	61:02:0600002:2041	1838181	26330	Выписка из Единого государственного реестра недвижимости об основных характеристиках и зарегистрированных правах на объект недвижимости № 23/261/002/2018-2050 от 20.03.2018г.
15	Резишев Олег Игоревич	Собственность	Ростовская область, р-н Аксайский, в границах плана земель КСП им. Ленина	61:02:0600002:2042	99051	34596	Выписка из Единого государственного реестра недвижимости об основных характеристиках и зарегистрированных правах на объект недвижимости № 23/261/002/2018-2052 от 20.03.2018г.
16	Цветков Сергей Владимирович	Собственность	Ростовская область, Аксайский район, Грушевское сельское поселение, слева по ходу километража автодороги М-4 "Дон"	61:02:0600002:2149	20400	162	Выписка из Единого государственного реестра недвижимости об основных характеристиках и зарегистрированных правах на объект недвижимости № 23/261/002/2018-2054 от 20.03.2018г.
17	Лимарев Юрий Викторович	Собственность	Российская Федерация, Ростовская область, р-н Аксайский	61:02:0600002:2363	223460	10369	Выписка из Единого государственного реестра недвижимости об основных характеристиках и зарегистрированных правах на объект недвижимости № 23/261/002/2018-2053 от 20.03.2018г.
18	Лимарев Юрий Викторович	Собственность	Российская Федерация, Ростовская область, р-н Аксайский	61:02:0600002:2364	50000	10980	Выписка из Единого государственного реестра недвижимости об основных характеристиках и зарегистрированных правах на объект недвижимости № 23/261/002/2018-2056 от 20.03.2018г.
19	Шульман Галина Алексеевна	Собственность	Ростовская обл, р-н Аксайский, земли из фонда перераспределения, поле №26-28, участок №2	61:02:0600002:624	657606	143	Выписка из Единого государственного реестра недвижимости об основных характеристиках и зарегистрированных правах на объект недвижимости № 23/261/002/2018-2059 от 20.03.2018г.

20	Шульман Галина Алексеевна	Собственность	Ростовская обл, р-н Аксайский, земли из фонда перераспределения, поле №26-28, участок №2	61:02:0600002:624	657606	588	Выписка из Единого государственного реестра недвижимости об основных характеристиках и зарегистрированных правах на объект недвижимости № 23/261/002/2018-2059 от 20.03.2018г.
21	Левдинский Николай Петрович	Собственность	Ростовская обл, р-н Аксайский, в границах плана земель КСП им. Ленина	61:02:0600002:745	110012	2415	Выписка из Единого государственного реестра недвижимости об основных характеристиках и зарегистрированных правах на объект недвижимости № 23/261/002/2018-2060 от 20.03.2018г.
22	Лимарев Юрий Викторович	Собственность	Ростовская обл., р-н Аксайский, в границах плана земель КСП им. Ленина	61:02:0600002:885	717266	9876	Выписка из Единого государственного реестра недвижимости об основных характеристиках и зарегистрированных правах на объект недвижимости № 23/261/002/2018-2062 от 20.03.2018г.
23						20828	
24	Лимарев Юрий Викторович	Собственность	Ростовская обл., р-н Аксайский, в границах плана земель КСП им. Ленина	61:02:0600002:888	411183	22371	Выписка из Единого государственного реестра недвижимости об основных характеристиках и зарегистрированных правах на объект недвижимости № 23/261/002/2018-2063 от 20.03.2018г.
25	Ивантеев Елена Ивановна	Собственность	Ростовская обл., р-н Аксайский, в границах плана земель КСП им. Горького, расположенного в границах ранее зарегистрированного земельного участка с кадастровым номером 61:02:0600009:832	61:02:0600009:1114	34775	5569	Выписка из Единого государственного реестра недвижимости об основных характеристиках и зарегистрированных правах на объект недвижимости № 23/261/002/2018-2064 от 20.03.2018г.
26	Смогров Михаил Петрович	Собственность	Ростовская обл., р-н Аксайский, в границах плана земель КСП им. Горького, расположенного в границах ранее зарегистрированного земельного участка с кадастровым номером 61:02:0600009:832, участок №1 - пашня на поле №1, с севера - земельный участок с кадастровым номером 61:02:0600009:831, с юга - земельный участок Зюзиной Е.В., с востока - поле №1, с запада - дорога	61:02:0600009:1130	34775	5682	Выписка из Единого государственного реестра недвижимости об основных характеристиках и зарегистрированных правах на объект недвижимости № 23/261/002/2018-2065 от 20.03.2018г.
27	Витвицкая Екатерина Сергеевна	Собственность	Ростовская обл., р-н Аксайский, в границах плана земель КСП им. Горького, расположенного в границах ранее зарегистрированного земельного участка с кадастровым номером 61:02:0600009:832, участок №2 - пашня на поле №1, с севера - земельный участок Зюзиной Е.В., с юга - земельный участок Фомина Н.П., с востока - поле №1, с запада - дорога	61:02:0600009:1131	34775	5635	Выписка из Единого государственного реестра недвижимости об основных характеристиках и зарегистрированных правах на объект недвижимости № 23/261/002/2018-2066 от 20.03.2018г.

28	Литвиненко Валентина Ивановна	Собственность	Ростовская обл., р-н Аксайский, КСП им. Горького, пашня на поле №1, с севера - земельный участок Могилевского Н. И., с юга - земельный участок с када. № 61:02:0600009:833, с востока - поле №1, с запада - дорога	61:02:0600009:1126	69550	3182	Выписка из Единого государственного реестра недвижимости об основных характеристиках и зарегистрированных правах на объект недвижимости № 23/261/002/2018-2067 от 20.03.2018г.
29	Могилевский Николай Иванович	Собственность	Ростовская обл., р-н Аксайский, КСП им. М. Горького, пашня на поле №1, с севера - земельный участок Кучеровой В. Н., Кучеровой Т. Л., Кучерова С. Г., Кучерова В. Г., с юга - земельный участок Литвиненко В. И., с востока - поле №1, с запада - дорога	61:02:0600009:1137	34774	2842	Выписка из Единого государственного реестра недвижимости об основных характеристиках и зарегистрированных правах на объект недвижимости № 23/261/002/2018-2068 от 20.03.2018г.
30	Фомин Николай Петрович	Собственность	установлено относительно ориентира, расположенного в границах участка. Почтовый адрес ориентира: Ростовская обл., р-н Аксайский, КСП им. М. Горького, пашня на поле №1, с севера - земельный участок Кучерова В.Г., с юга - земельный участок Кучеровой В.Н., Кучеровой Т.Л., Кучерова С.Г., Кучерова В.Г., с востока - поле №1, с запада - дорога	61:02:0600009:1138	34777	2561	Выписка из Единого государственного реестра недвижимости об основных характеристиках и зарегистрированных правах на объект недвижимости № 23/261/002/2018-2069 от 20.03.2018г.
31	Тиряули Эмма Сергеевна	Собственность	Ростовская обл., р-н Аксайский, в границах плана земель КСП им. М. Горького, пашня поля № 8, пастбище поле № 9	61:02:0600009:1145	74209	6740	Выписка из Единого государственного реестра недвижимости об основных характеристиках и зарегистрированных правах на объект недвижимости № 23/261/002/2018-2070 от 20.03.2018г.
32	Карташова Екатерина Евгеньевна	Собственность	Ростовская область, Аксайский район, КСП им. М.Горького, поле №8 (пашня), площадью 6,80 га, с севера лесополоса, с юга поле №8, с запада и востока лесополоса	61:02:0600009:1725	68060	9200	Выписка из Единого государственного реестра недвижимости об основных характеристиках и зарегистрированных правах на объект недвижимости № 23/261/002/2018-2071 от 20.03.2018г.
33	Косточенко Елена Владимировна	Собственность	Ростовская область, Аксайский район, КСП им. М.Горького, поле №8 (пашня), площадью 10,20 га, с севера и юга поле №8, с запада и востока лесополоса	61:02:0600009:1733	102090	12100	Выписка из Единого государственного реестра недвижимости об основных характеристиках и зарегистрированных правах на объект недвижимости № 23/261/002/2018-2072 от 20.03.2018г.
34	Косточенко Елена Владимировна	Собственность	Ростовская область, Аксайский район, КСП им. М.Горького, поле №8 (пашня), площадью 3,40 га, с севера и юга поле №8, с запада и востока лесополоса	61:02:0600009:1734	34000	3114	Выписка из Единого государственного реестра недвижимости об основных характеристиках и зарегистрированных правах на объект недвижимости № 23/261/002/2018-2073 от 20.03.2018г.
35	Возлюбленный Дмитрий Евгеньевич	Собственность	Ростовская область, Аксайский район, КСП им. М.Горького, поле №8 (пашня), площадью 3,40 га, с севера и юга поле №8, с запада и востока лесополоса	61:02:0600009:1735	34000	4329	Выписка из Единого государственного реестра недвижимости об основных характеристиках и зарегистрированных правах на объект недвижимости № 23/261/002/2018-2075 от 20.03.2018г.

42	Передереева Вера Васильевна	Собственность	Ростовская область, Аксайский район, 1 контур: в границах плана земель АО КСП им. М.Горького, на поле №8 (пашня), площадью 3,40 га, с севера, запада и юга в границах поля №8, с востока земельный участок с кадастровым номером 61:02:0600009:1110(1) 2 контур: в границах плана земель АО КСП им. М.Горького, на поле №9 (пастбище), площадью 0,31 га, с севера, запада, юга и востока в границах поля №9 (пастбище)	61:02:0600009:2189	37100	3358	Выписка из Единого государственного реестра недвижимости об основных характеристиках и зарегистрированных правах на объект недвижимости № 23/261/002/2018-2107 от 21.03.2018г.
43	Кашкин Павел Александрович	Собственность	1 контур: Россия, Ростовская область, Аксайский район, в границах плана земель АО КСП "Им. М.Горького" (пашня), площадью 2,7135 с севера-поле №8, с юга земельный участок с кадастровым номером 61:02:0600009:1147(1), с востока и запада - лесополоса. 2 контур: Россия, Ростовская область, Аксайский район, в границах плана земель АО КСП "Им. М.Горького", на поле №22(пашня), площадью 0,6865 га, с севера, юга и востока - поле №22, с запада земельный участок с кадастровым номером 61:02:0600009:1146(1). 3 контур: Россия, Ростовская область, Аксайский район, в границах плана земель АО КСП "Им. М.Горького", на поле №11 (пастбище), площадью 0,3100 га с севера, юга и востока поле №11, с запада земельный участок с кадастровым номером 61:02:0600009:1110(5)	61:02:0600009:2194	37100	2954	Выписка из Единого государственного реестра недвижимости об основных характеристиках и зарегистрированных правах на объект недвижимости № 23/261/002/2018-2110 от 21.03.2018г.
44	Писенко Любовь Егоровна	Собственность	1 контур: Россия, Ростовская область, Аксайский район, в границах плана земель АО КСП им. М.Горького, на поле №8 (пашня), площадью 3,40 га, с севера, запада и юга в границах поля №8, с востока земельный участок с кадастровым номером 61:02:0600009:1110(1) 2 контур: Россия, Ростовская область, Аксайский район, в границах плана земель АО КСП им. М.Горького, на поле №9 (пастбище), площадью 0,31 га, с севера, запада, юга и востока в границах поля №9 (пастбище)	61:02:0600009:2210	37100	3384	Выписка из Единого государственного реестра недвижимости об основных характеристиках и зарегистрированных правах на объект недвижимости № 23/261/002/2018-2113 от 21.03.2018г.

36	Костюченко Елена Владимировна	Собственность	Ростовская область, Аксайский район, КСП им. М.Горького, поле №8 (пашня), площадью 29,40 га, с севера и юга поле №8, с запада и востока лесополоса	61:02:0600009:1736	204000	20132	Выписка из Единого государственного реестра недвижимости об основных характеристиках и зарегистрированных правах на объект недвижимости № 23/261/002/2018-2076 от 20.03.2018г.
37	Кучерова Галина Георгиевна	Собственность	Ростовская область, Аксайский район, в границах плана земель КСП им. М.Горького, пашня поле № 22	61:02:0600009:1800	34000	87	Выписка из Единого государственного реестра недвижимости об основных характеристиках и зарегистрированных правах на объект недвижимости № 23/261/002/2018-2077 от 20.03.2018г.
38						383	
39	Мурзавенко Владимир Владимирович	Собственность	Ростовская обл., Аксайский район, в границах плана земель КСП им. М.Горького, пашня поле № 22	61:02:0600009:1802	33998	3582	Выписка из Единого государственного реестра недвижимости об основных характеристиках и зарегистрированных правах на объект недвижимости № 23/261/002/2018-2078 от 20.03.2018г.
40	Власова Галина Викторовна	Собственность	Ростовская область, Аксайский район, 1 контур: в границах плана земель КСП им. М.Горького, поле №8 (пашня) граничащий: с севера- земельный участок с КН 61:02:0600009:2210, с юга земельный участок с КН 61:02:0600009:2211, с востока земельный участок с КН 61:02:0600009:1110 и лесополоса, с запада- лесополоса. 2 контур: в границах плана земель КСП им. М.Горького, поле №9 (пастбище) граничащий: с севера- лесополоса, с юга земельный участок с КН 61:02:0600009:1120, с востока земельный участок с КН 61:02:0600009:2210, с запада- земельный участок с КН 61:02:0600009:2211	61:02:0600009:2187	37100	3177	Выписка из Единого государственного реестра недвижимости об основных характеристиках и зарегистрированных правах на объект недвижимости № 23/261/002/2018-2101 от 21.03.2018г.
41	Матюшенко Татьяна Владимировна	Собственность	Ростовская область, Аксайский район, 1 контур: в границах плана земель АО КСП им. М.Горького, на поле №8 (пашня), площадью 3,40 га, с севера, запада и юга в границах поля №8, с востока земельный участок с кадастровым номером 61:02:0600009:1110(1) 2 контур: в границах плана земель АО КСП им. М.Горького, на поле №9 (пастбище), площадью 0,31 га, с севера, запада, юга и востока в границах поля №9 (пастбище)	61:02:0600009:2188	37100	3319	Выписка из Единого государственного реестра недвижимости об основных характеристиках и зарегистрированных правах на объект недвижимости № 23/261/002/2018-2104 от 21.03.2018г.

45	Мищенко Дмитрий Михайлович	Собственность	1 контур: Россия, Ростовская область, Аксайский район, в границах плана земель АО КСП им. М.Горького, на поле №8 (пашня), площадью 3,40 га, с севера, запада, востока и юга в границах поля №8. 2 контур: Россия, Ростовская область, Аксайский район, в границах плана земель АО КСП им. М.Горького, на поле №9 (пастбище), площадью 0,31 га, с севера, запада, юга и востока в границах поля №9 (пастбище).	61:02:0600009:2211	37100	3122	Выписка из Единого государственного реестра недвижимости об основных характеристиках и зарегистрированных правах на объект недвижимости № 23/261/002/2018-2116 от 21.03.2018г.
46	Левина Любовь Леонтьевна	Собственность	1 контур: Россия, Ростовская область, Аксайский район, в границах плана земель АО КСП им. М.Горького, на поле №8 (пашня), площадью 3,40 га, с севера, запада и юга в границах поля №8, с востока земельный участок с кадастровым номером 61:02:0600009:1110(1) 2 контур: Россия, Ростовская область, Аксайский район, в границах плана земель АО КСП им. М.Горького, на поле №9 (пастбище), площадью 0,31 га, с севера, запада, юга и востока в границах поля №9 (пастбище).	61:02:0600009:2215	37100	3484	Выписка из Единого государственного реестра недвижимости об основных характеристиках и зарегистрированных правах на объект недвижимости № 23/261/002/2018-2118 от 21.03.2018г.
47	Мельнивец Гавриил Макарович	Собственность	Ростовская область, р-н Аксайский	61:02:0600009:2488	69540	5055	Выписка из Единого государственного реестра недвижимости об основных характеристиках и зарегистрированных правах на объект недвижимости № 23/261/002/2018-2121 от 21.03.2018г.
48	Макаров Роман Викторович	Собственность	установлено относительно ориентира, расположенного в границах участка Почтовый адрес ориентира: Ростовская обл., р-н Аксайский, КСП им. М. Горького, расположенного в границах 3У с кадастровым номером 61:02:60:00:09:0472 единым массивом поле № 4 - 10,4325 га, с севера - лесополоса, с востока - поле № 4, с юга - лесополоса, с запада - лесополоса, земли с/х назначения (пашня)	61:02:0600009:740	104325	9278	Выписка из Единого государственного реестра недвижимости об основных характеристиках и зарегистрированных правах на объект недвижимости № 23/261/002/2018-2137 от 21.03.2018г.
49	Шершанина Галина Ивановна	Собственность	установлено относительно ориентира, расположенного в границах участка Почтовый адрес ориентира: Ростовская обл, р-н Аксайский, КСП им. М.Горького, расположенного в границах ранее зарез. зем.уч. с КН 61:02:600006:472 единым массивом №65 с севера-дорога с запада-Рудольфо Т.Н. Шершанин С.С. с юга-лесополоса, с востока-Мартынова Л.Г. Зимова С.В.	61:02:0600009:839	69540	2602	Выписка из Единого государственного реестра недвижимости об основных характеристиках и зарегистрированных правах на объект недвижимости № 23/261/002/2018-2138 от 21.03.2018г.

50	Шербинина Галина Павловна	Собственность	установлено относительно ориентира, расположенного в границах участка. Почтовый адрес ориентира: Ростовская обл., р-н Аксайский, КСП им. М. Горького, расположен в границах ранее зарез. зем. уч. КИИ 61:02:060009-472, кадастровый №45 с кадастрового зап. Владельца Е.И. Зыковых М.В.с юа-незаконно, с. вост. Цыганок Л.Н. Коломейцев И.Т.	61:02:060009-846	69550	22417	Выписка из Единого государственного реестра недвижимости об основных характеристиках и зарегистрированных правах на объект недвижимости № 23/261/002/2018-2139 от 21.03.2018г.
51	Рязанов Павел Николаевич	Собственность	установлено относительно ориентира, расположенного в границах участка. Почтовый адрес ориентира: Ростовская обл., р-н Аксайский, КСП им. М. Горького	61:02:060009-867	37062	3165	Выписка из Единого государственного реестра недвижимости об основных характеристиках и зарегистрированных правах на объект недвижимости № 23/261/002/2018-2140 от 21.03.2018г.
52	Семенова Елена Викторовна	Собственность	установлено относительно ориентира, расположенного в границах участка. Почтовый адрес ориентира: Ростовская область, р-н Аксайский, х. Александровка	61:02:060009-885	51999	5705	Выписка из Единого государственного реестра недвижимости об основных характеристиках и зарегистрированных правах на объект недвижимости № 23/261/002/2018-2141 от 21.03.2018г.
53	Разанова Ольга Владимировна	Собственность	установлено относительно ориентира, расположенного в границах участка. Почтовый адрес ориентира: Ростовская обл., р-н Аксайский, КСП им. М. Горького	61:02:060009-890	37060	3097	Выписка из Единого государственного реестра недвижимости об основных характеристиках и зарегистрированных правах на объект недвижимости № 23/261/002/2018-2142 от 21.03.2018г.
54	Разанова Ольга Владимировна	Собственность	установлено относительно ориентира, расположенного в границах участка. Почтовый адрес ориентира: Ростовская обл., р-н Аксайский, КСП им. М. Горького	61:02:060009-891	15000	4667	Выписка из Единого государственного реестра недвижимости об основных характеристиках и зарегистрированных правах на объект недвижимости № 23/261/002/2018-2143 от 21.03.2018г.
55	Толстожиан Владимир Александрович	Собственность	установлено относительно ориентира, расположенного в границах участка. Почтовый адрес ориентира: Ростовская обл., р-н Аксайский, КСП им. М. Горького	61:02:060009-935	34775	8589	Выписка из Единого государственного реестра недвижимости об основных характеристиках и зарегистрированных правах на объект недвижимости № 23/261/002/2018-2145 от 21.03.2018г.
56	Ромашова Валентина Владимировна	Собственность	Ростовская область, р-н Аксайский, "Усадьба Пустовойтова"	61:02:060011-1871	33842	22463	Выписка из Единого государственного реестра недвижимости об основных характеристиках и зарегистрированных правах на объект недвижимости № 23/261/002/2018-2207 от 26.03.2018г.
57	Ромашова Валентина Владимировна	Собственность	Ростовская область, р-н Аксайский, "Усадьба Пустовойтова"	61:02:060011-1872	5158	1432	Выписка из Единого государственного реестра недвижимости об основных характеристиках и зарегистрированных правах на объект недвижимости № 23/261/002/2018-2214 от 26.03.2018г.
58	Федорова Валентина Ивановна	Собственность	Ростовская обл., р-н Аксайский, Большепольское сельское поселение	61:02:060011-510	23020	1167	Выписка из Единого государственного реестра недвижимости об основных характеристиках и зарегистрированных правах на объект недвижимости № 23/261/002/2018-2233 от 21.03.2018г.

59	Бабаев Валим Каримович	Собственность	установлено относительно ориентира, расположенного в границах участка. Почтовый адрес ориентира: Ростовская область, Аксайский район, в границах паша земли АО "Аксайское"	61:02:060012-257	996955	9625	Выписка из Единого государственного реестра недвижимости об основных характеристиках и зарегистрированных правах на объект недвижимости № 23/261/002/2018-2201 от 21.03.2018г.
----	------------------------	---------------	---	------------------	--------	------	--

Заместитель председателя правления по проектному управлению  
Государственной компании «Российские автомобильные дороги»



Т.Н. Чужова

МИНИСТЕРСТВО ТРАНСПОРТА РОССИЙСКОЙ ФЕДЕРАЦИИ  
ФЕДЕРАЛЬНОЕ ДОРОЖНОЕ АГЕНТСТВО (РОСАВТОДОР)  
РАСПОРЯЖЕНИЕ

16.07.2018

№ 2622-р

Москва

**Об изъятии для нужд Российской Федерации земельных участков в целях обеспечения реализации проекта «Реконструкция с последующей эксплуатацией на платной основе автомобильной дороги М-4 «Дон» от Москвы через Воронеж, Ростов-на-Дону, Краснодар до Новороссийска на участке км 1024 — км 1091 в Ростовской области»**

В соответствии с Земельным кодексом Российской Федерации, Федеральным законом от 8 ноября 2007 г. № 257-ФЗ «Об автомобильных дорогах и о дорожной деятельности в Российской Федерации и о внесении изменений в отдельные законодательные акты Российской Федерации», Федеральным законом от 17 июля 2009 г. № 145-ФЗ «О Государственной компании «Российские автомобильные дороги» и о внесении изменений в отдельные законодательные акты Российской Федерации», постановлением Правительства Российской Федерации от 20 декабря 2017 г. № 1596 «Об утверждении государственной программы Российской Федерации «Развитие транспортной системы», подпунктом 5.4.1(1) пункта 5 Положения о Федеральном дорожном агентстве, утвержденного постановлением Правительства Российской Федерации от 23 июля 2004 г. № 374, приказом Министерства транспорта Российской Федерации от 13 января 2010 г. № 5 «Об установлении и использовании полос отвода автомобильных дорог федерального значения», распоряжением Федерального дорожного агентства от 25 марта 2015 г. № 528-р «Об утверждении документации по планировке территории объекта «Реконструкция с последующей эксплуатацией на платной основе автомобильной дороги М-4 «Дон» от Москвы через Воронеж, Ростов-на-Дону, Краснодар до Новороссийска на участке км 1024 - км 1091 в Ростовской области», обращением Государственной компании «Российские автомобильные дороги» от 23 мая 2018 г. № 5413-ПУ и в целях обеспечения реализации проекта «Реконструкция с последующей эксплуатацией на платной основе автомобильной дороги М-4 «Дон» от Москвы через Воронеж, Ростов-на-Дону, Краснодар до Новороссийска на участке км 1024 - км 1091 в Ростовской области» (далее - Проект):

1. Изъять в установленном порядке для нужд Российской Федерации земельные участки, указанные в приложении к настоящему распоряжению.

2. Государственной компании «Российские автомобильные дороги»: обеспечить в установленном порядке выполнение комплекса мероприятий в целях изъятия земельных участков, указанных в приложении к настоящему распоряжению;

обеспечить опубликование настоящего распоряжения (за исключением приложения к нему) в порядке, установленном для официального опубликования (обнародования) муниципальных правовых актов уставом поселения, городского округа (муниципального района в случае, если земельные участки, подлежащие изъятию, расположены на межселенной территории) по месту нахождения земельных участков, подлежащих изъятию;

направить копию настоящего распоряжения правообладателям изымаемых земельных участков письмом с уведомлением о вручении;

направить копию настоящего распоряжения в территориальный орган Федеральной службы государственной регистрации, кадастра и картографии;

обеспечить подготовку и заключение соглашений об изъятии земельных участков в целях обеспечения реализации Проекта;

обеспечить внесение в Единый государственный реестр недвижимости сведений о подлежащих образованию земельных участках, права на которые прекращаются в соответствии с настоящим распоряжением;

обеспечить внесение в Единый государственный реестр недвижимости сведений о принадлежности изъятых земельных участков к категории земель промышленности, энергетики, транспорта, связи, радиовещания, телевидения, информатики, земель для обеспечения космической деятельности, земель обороны, безопасности и земель иного специального назначения, если такие земельные участки не отнесены к категории земель населенных пунктов;

обеспечить прекращение и переход прав на земельные участки в связи с изъятием в целях обеспечения реализации Проекта.

3. ФГБУ «Информавтотор» разместить настоящее распоряжение на официальном сайте Федерального дорожного агентства в информационно-коммуникационной сети Интернет.

4. Контроль за исполнением настоящего распоряжения оставляю за собой.

Заместитель руководителя

И.Г. Астахов

Д.А. Обухов (495)

870-98-

57

Применение  
к распоряжению Федерального дорожного агентства  
от 16.07.2018 № 1612-р

для обеспечения реализации проекта: «Ремонт/строительство с возмездной эксплуатацией на платной основе автомобильной дороги М-4 «Дон» от Москвы через Воронеж, Ростов-на-Дону, Краснодар до Новороссийска на участке км 1024 – км 1091 в Ростовской области»

№ п/п	Правообладатель земельного участка	Вид права	Адрес (местоположение) земельного участка	Кадастровый номер земельного участка	Общая площадь земельного участка, кв. м	Площадь земельного участка, подлежащая изъятию, кв. м	Перечень правоустанавливающих (правоудостоверяющих) документов
1	Общество с ограниченной ответственностью "Сельский век"	Собственность	Ростовская область, р-н Аксайский, в границах плана земель КСП "Пригородное"	61:02:0600017:3559	1300000	203468	Выписка из Единого государственного реестра недвижимости об основных характеристиках и зарегистрированных правах на объект недвижимости № 23/261/002/2018-2004 от 20.03.2018г.
2	Общество с ограниченной ответственностью "Сельский век"	Собственность	Ростовская область, р-н Аксайский, в границах плана земель КСП "Пригородное"	61:02:0600017:3560	190000	1683	Выписка из Единого государственного реестра недвижимости об основных характеристиках и зарегистрированных правах на объект недвижимости № 23/261/002/2018-2009 от 20.03.2018г.
3	Общество с ограниченной ответственностью сельскохозяйственное предприятие "Мускатное"	Собственность	установлено относительно ориентира, расположенного в границах участка. Почтовый адрес ориентира: Ростовская обл, р-н Аксайский, в границах плана земель АОЗТ "Реконструктор" ООО СХП "Искра" пастбища 40,38 га, ореховые роши 7,147 га, пашня: поля №16-61,57 га, №53,54-45,00 га, №19-10,00 га, №57,58,60,61-30,00 га, №50-29,00 га.	61:02:0600011:326 (61:02:0600011:299)	2231000	90148	Выписка из Единого государственного реестра недвижимости об основных характеристиках и зарегистрированных правах на объект недвижимости № 23/261/002/2018-2566 от 22.03.2018г.
4	Общество с ограниченной ответственностью сельскохозяйственное предприятие "Мускатное"	Собственность	установлено относительно ориентира, расположенного в границах участка. Почтовый адрес ориентира: Ростовская обл, р-н Аксайский, в границах плана земель АОЗТ "Реконструктор" ООО СХП "Искра" пастбища 40,38 га, ореховые роши 7,147 га, пашня: поля №16-61,57 га, №53,54-45,00 га, №19-10,00 га, №57,58,60,61-30,00 га, №50-29,00 га.	61:02:0600011:326 (61:02:0600011:303)	2231000	31930	Выписка из Единого государственного реестра недвижимости об основных характеристиках и зарегистрированных правах на объект недвижимости № 23/261/002/2018-2566 от 22.03.2018г.



5	Общество с ограниченной ответственностью сельскохозяйственное предприятие "Мушкетер"	Собственность	установлено относительно ориентира, расположенного в границах участка. Почтовый адрес ориентира: Ростовская обл., р-н Аксайский, в границах плана земель АОЗТ "Реконструктор" ООО СХП "Нора" пастбища 40,38 га, оросовые поля 7,147 га, пашни: поля №16-61,57 га, №53,54-45,00 га, №19-10,00 га, №57,58,60,61-30,00 га, №30-29,00 га.	61.02.0600011.326 (61.02.0600011.360)	2231000	49375	Выписка из Единого государственного реестра недвижимости об основных характеристиках и зарегистрированных правах на объект недвижимости № 23/261/002/2018-2566 от 22.03.2018г.
6	Казачье общество станицы Александровка Аксайского юрта Черкасского округа Зойковского казачьего общества "Всеволожское войско Донское"	Аренда	Ростовская обл., р-н Аксайский	61.02.0000000.3733	7075600	164528	Выписка из Единого государственного реестра недвижимости об основных характеристиках и зарегистрированных правах на объект недвижимости № 23/261/002/2018-1930 от 20.03.2018г.
7	Открытое акционерное общество "Аксайская Нива"	Аренда	Ростовская обл., р-н Аксайский, в границах плана земель АО "Аксайское"	61.02.0600012.295	1898664	50246	Выписка из Единого государственного реестра недвижимости об основных характеристиках и зарегистрированных правах на объект недвижимости № 23/261/002/2018-2091 от 20.03.2018г.
8	Открытое акционерное общество "Аксайская Нива"	Аренда	Ростовская обл., р-н Аксайский, в границах плана земель АО "Аксайское"	61.02.0600012.297	568754	371	Выписка из Единого государственного реестра недвижимости об основных характеристиках и зарегистрированных правах на объект недвижимости № 23/261/002/2018-2092 от 20.03.2018г.
9	Открытое акционерное общество "Аксайская Нива"	Аренда	Ростовская обл., р-н Аксайский, в границах плана земель АО "Аксайское"	61.02.0600012.296	1515029	88144	Выписка из Единого государственного реестра недвижимости об основных характеристиках и зарегистрированных правах на объект недвижимости № 23/261/002/2018-2093 от 20.03.2018г.
10	Открытое акционерное общество "Аксайская Нива"	Аренда	Ростовская обл., р-н Аксайский, в границах плана земель АО "Аксайское"	61.02.0600012.308	1821235	7923	Выписка из Единого государственного реестра недвижимости об основных характеристиках и зарегистрированных правах на объект недвижимости № 23/261/002/2018-2100 от 21.03.2018г.
11	Открытое акционерное общество "Аксайская Нива"	Аренда	Ростовская обл., р-н Аксайский, в границах плана земель АО "Аксайское"	61.02.0600012.308	1821235	16128	Выписка из Единого государственного реестра недвижимости об основных характеристиках и зарегистрированных правах на объект недвижимости № 23/261/002/2018-2100 от 21.03.2018г.
12	Открытое акционерное общество "Аксайская Нива"	Аренда	Ростовская обл., р-н Аксайский, в границах плана земель АО "Аксайское"	61.02.0600012.308	1821235	10099	Выписка из Единого государственного реестра недвижимости об основных характеристиках и зарегистрированных правах на объект недвижимости № 23/261/002/2018-2100 от 21.03.2018г.

13	Открытое акционерное общество "Аксайская Нива"	Аренда	Ростовская обл., р-н Аксайский, в границах плана земель АО "Аксайское"	61.02.0600012.308	1821235	111029	Выписка из Единого государственного реестра недвижимости об основных характеристиках и зарегистрированных правах на объект недвижимости № 23/261/002/2018-2100 от 21.03.2018г.
14	Яковлев Виктор Георгиевич Кучерова Наталья Георгиевна Яковлев Иван Георгиевич Богуцкая Светлана Владимировна	Общая долевая собственность	установлено относительно ориентира, расположенного в границах участка. Почтовый адрес ориентира: Ростовская обл., р-н Аксайский, поле 24 (ч) проекта перераспределения земель КСП им. М.Горького, земли Мишкинского сельского поселения, с север-лесополоса, с востока-пашенные поле 24 (ч), с юга-лесополоса, ручьи, с запада-полевая дорога	61.02.0600009.912	81600	7185	Выписка из Единого государственного реестра недвижимости об основных характеристиках и зарегистрированных правах на объект недвижимости № 23/261/002/2018-2032 от 20.03.2018г.
15	Кучеров Сергей Георгиевич Кучерова Валентина Николаевна Кучерова Татьяна Леонидовна Кучеров Виктор Георгиевич	Общая долевая собственность	Ростовская обл., р-н Аксайский, КСП им. Горького, пашни на поле № 1, с севера-земельный участок Фоминца Н.П., с юга-земельный участок Могилевского П.И., с востока-поле № 1, с запада-дорога	61.02.0600009.1155	139100	18740	Выписка из Единого государственного реестра недвижимости об основных характеристиках и зарегистрированных правах на объект недвижимости № 23/261/002/2018-1928 от 20.03.2018г.
16	Попонарев Андрей Сергеевич Попонарев Сергей Фелорович Попонарева Юлия Николаевна	Общая долевая собственность	Ростовская область, Аксайский район, КСП им. М. Горького, поле № 10	61.02.0600009.1771	109200	5800	Выписка из Единого государственного реестра недвижимости об основных характеристиках и зарегистрированных правах на объект недвижимости № 23/261/002/2018-1947 от 20.03.2018г.
17	Сердюков Алексей Алексеевич Рыжкова Валентина Анатольевна	Общая долевая собственность	Ростовская область, Аксайский район, КСП им. Ленина	61.02.0600002.619	6800	6800	Выписка из Единого государственного реестра недвижимости об основных характеристиках и зарегистрированных правах на объект недвижимости № 23/261/002/2018-2134 от 21.03.2018г.
18	Полтавский Игорь Моисеевич Богатырев Василий Васильевич	Общая долевая собственность	Ростовская обл., р-н Аксайский, КСП им. М. Горького, в границах ранее зарегистрированного земельного участка с кад. №61-02-600009-472, поле №2 (пашня)	61.02.0600009.1106	139100	2871	Выписка из Единого государственного реестра недвижимости об основных характеристиках и зарегистрированных правах на объект недвижимости № 23/261/002/2018-2136 от 21.03.2018г.
19	Кравченко Вера Тимофеевна Бабенко Надежда Тимофеевна	Общая долевая собственность	Ростовская обл., р-н Аксайский, в границах плана земель КСП им. М.Горького, пашня поле № 3, пашенные поле № 9	61.02.0600009.1147	74200	6955	Выписка из Единого государственного реестра недвижимости об основных характеристиках и зарегистрированных правах на объект недвижимости № 23/261/002/2018-1942 от 20.03.2018г.

20	Белякова Инна Петровна, Поддубкова Татьяна Александровна	Общая долевая собственность	установлено относительно ориентира, расположенного в границах участка. Почтовый адрес ориентира: Ростовская обл., р-н Аксайский, КСП им. М. Горького, расп. в границах ранее зарег. зем.уч с КН 61-02-060009-472, с массивом №64, с севера-лесополоса, с запада-Рыжов С.А, Уткина Г.И., с юга-дорога, с востока-Попова З.А, Бекирова З.С.	61-02-060009-842	69550	193	Выписка из Единого государственного реестра недвижимости об основных характеристиках и зарегистрированных правах на объект недвижимости № 23/261/002/2018-1950 от 20.03.2018г.
21	Белякова Инна Петровна Поддубкова Татьяна Александровна	Общая долевая собственность	установлено относительно ориентира, расположенного в границах участка. Почтовый адрес ориентира: Ростовская обл., р-н Аксайский, КСП им. М. Горького, расп. в границах ранее зарег. зем.уч с КН 61-02-060009-472, с массивом №64, с севера-лесополоса, с запада-Рыжов С.А, Уткина Г.И., с юга-дорога, с востока-Попова З.А, Бекирова З.С.	61-02-060009-842	69550	2559	Выписка из Единого государственного реестра недвижимости об основных характеристиках и зарегистрированных правах на объект недвижимости № 23/261/002/2018-1950 от 20.03.2018г.
22	Поддубкова Татьяна Александровна, Белякова Инна Петровна	Общая долевая собственность	установлено относительно ориентира, расположенного в границах участка. Почтовый адрес ориентира: Ростовская обл., р-н Аксайский, КСП им. М. Горького, расп. в границах ранее зарег. зем.уч с КН 61-02-060009-472, с массивом №64 с север-лесополоса с запад-полоса №4 с юга- дорога, с вост-Ермилова В.И., Курганский С.М.	61-02-060009-843	69550	52861	Выписка из Единого государственного реестра недвижимости об основных характеристиках и зарегистрированных правах на объект недвижимости № 23/261/002/2018-1959 от 20.03.2018г.
23	Белякова Инна Петровна Поддубкова Татьяна Александровна	Общая долевая собственность	установлено относительно ориентира, расположенного в границах участка. Почтовый адрес ориентира: Ростовская обл., р-н Аксайский, КСП им. М. Горького, расп. в границах ранее зарег. зем.уч с КН 61-02-060009-472, с массивом №64 с север-полоса с запад-лесополоса, дорога с юга-лесополоса с вост-Руденко Т.Я., Шульцкой С.С.	61-02-060009-845	69550	28589	Выписка из Единого государственного реестра недвижимости об основных характеристиках и зарегистрированных правах на объект недвижимости № 23/261/002/2018-1960 от 20.03.2018г.
24	Арестов Анатолий Владимирович Марьянова Татьяна Николаевна Юдина Елена Ивановича	Общая долевая собственность	установлено относительно ориентира, расположенного в границах участка. Почтовый адрес ориентира: Ростовская обл., р-н Аксайский	61-02-060009-910	70535	1915	Выписка из Единого государственного реестра недвижимости об основных характеристиках и зарегистрированных правах на объект недвижимости № 23/261/002/2018-1961 от 20.03.2018г.

25	Делова Анжелика Викторовна Грибоева Надежда Николаевна	Общая долевая собственность	установлено относительно ориентира, расположенного в границах участка. Почтовый адрес ориентира: Ростовская обл., р-н Аксайский, в границах плана земель КСП им. М. Горького, поле № 8 (пашня)	61-02-060009-947	170000	15764	Выписка из Единого государственного реестра недвижимости об основных характеристиках и зарегистрированных правах на объект недвижимости № 23/261/002/2018-1965 от 20.03.2018г.
26	Пустоловцова Людмила Маслова Ольга Борисовна	Общая долевая собственность	Ростовская обл., р-н Аксайский, "Усадьба Пустоловцова"	61-02-060011-1247	61000	20769	Выписка из Единого государственного реестра недвижимости об основных характеристиках и зарегистрированных правах на объект недвижимости № 23/261/002/2018-1965 от 20.03.2018г.
27	Сердюков Алексей Алексеевич Рыжкова Валентина Александровна	Общая долевая собственность	установлено относительно ориентира, расположенного в границах участка. Почтовый адрес ориентира: Ростовская обл., р-н Аксайский, СХТК "Русь"	61-02-060016-2526	7500	545	Выписка из Единого государственного реестра недвижимости об основных характеристиках и зарегистрированных правах на объект недвижимости № 23/261/002/2018-1973 от 20.03.2018г.
28	Делова Анжелика Викторовна	Собственность	обл. Ростовская, р-н Аксайский, КСП им. М. Горького, расположенного в границах ранее зарегистрированного з.у. с КН 61-02-060009-472 поле №1 - 35,945 га с юга, юго-запада-дорога, с севера-поле №1, с востока- лесополоса	61-02-060009-853	359450	25307	Выписка из Единого государственного реестра недвижимости об основных характеристиках и зарегистрированных правах на объект недвижимости № 23/261/002/2018-2119 от 21.03.2018г.
29	Делова Анжелика Викторовна	Собственность	обл. Ростовская, р-н Аксайский, КСП им. М. Горького, расположенного в границах ранее зарегистрированного з.у. с КН 61-02-060009-472 поле №1 - 35,945 га с юга, юго-запада-дорога, с севера-поле №1, с востока- лесополоса	61-02-060009-853	359450	15513	Выписка из Единого государственного реестра недвижимости об основных характеристиках и зарегистрированных правах на объект недвижимости № 23/261/002/2018-2119 от 21.03.2018г.
30	Делова Анжелика Викторовна	Собственность	установлено относительно ориентира, расположенного в границах участка. Почтовый адрес ориентира: Ростовская обл., р-н Аксайский, КСП им. М. Горького, расположенного в границах ранее зарегистрированного з.у. с КН 61-02-060009-472 поле №2- 12,74га с юга-дорога, с востока-поле №2, с севера-поле №2 с запада- лесополоса	61-02-060009-854	127400	8841	Выписка из Единого государственного реестра недвижимости об основных характеристиках и зарегистрированных правах на объект недвижимости № 23/261/002/2018-2120 от 21.03.2018г.
31	Бондарь Дмитрий Владимирович	Собственность	Ростовская область, р-н Аксайский, за ст. Отышской, ТОО КСП "Пригородное", на полях №50-1.420 га (126.05 га); №64-0.975 га (83.7 га); №103-0.3700 га (66,2 га).	61-02-060017-3510	3700	1416	Выписка из Единого государственного реестра недвижимости об основных характеристиках и зарегистрированных правах на объект недвижимости № 23/261/002/2018-2125 от 21.03.2018г.

32	Шлыкова Светлана Николаевна	Собственность	Ростовская область, р-н Аксайский, восточнее трассы М-4 "Дон", в районе Воронежского моста, между руслом реки Тузлов	61:02:0600002:2101	40800	1429	Выписка из Единого государственного реестра недвижимости об основных характеристиках и зарегистрированных правах на объект недвижимости № 23/261/002/2018-2485 от 22.03.2018г.
33	Метлицкая Наталья Владимировна	Собственность	Ростовская область, р-н Аксайский, восточнее трассы М-4 "Дон", в районе Воронежского моста, между руслом реки Тузлов	61:02:0600002:2102	40800	7262	Выписка из Единого государственного реестра недвижимости об основных характеристиках и зарегистрированных правах на объект недвижимости № 23/261/002/2018-2485 от 22.03.2018г.
34	Лукашов Петр Васильевич	Собственность	Ростовская область, р-н Аксайский, восточнее трассы М-4 "Дон", в районе Воронежского моста, между руслом реки Тузлов	61:02:0600002:2119	40800	4697	Выписка из Единого государственного реестра недвижимости об основных характеристиках и зарегистрированных правах на объект недвижимости № 23/261/002/2018-2490 от 22.03.2018г.
35	Лукашова Надежда Васильевна	Собственность	Ростовская область, Аксайский район, восточнее трассы М-4 "Дон", в районе Воронежского моста, между руслом реки Тузлов	61:02:0600002:2120	40800	3752	Выписка из Единого государственного реестра недвижимости об основных характеристиках и зарегистрированных правах на объект недвижимости № 23/261/002/2018-2493 от 22.03.2018г.

Заместитель председателя правления по проектно-управленческому  
Государственной компании «Российские автомобильные дороги»



Т.Н. Чулкова

МИНИСТЕРСТВО ТРАНСПОРТА РОССИЙСКОЙ ФЕДЕРАЦИИ  
ФЕДЕРАЛЬНОЕ ДОРОЖНОЕ АГЕНТСТВО (РОСАВТОДОР)  
РАСПОРЯЖЕНИЕ

16.07.2018

Москва

№ 2625-р

**Об изъятии для нужд Российской Федерации земельных участков в целях обеспечения реализации проекта «Реконструкция с последующей эксплуатацией на платной основе автомобильной дороги М-4 «Дон» от Москвы через Воронеж, Ростов-на-Дону, Краснодар до Новороссийска на участке км 1024 — км 1091 в Ростовской области»**

В соответствии с Земельным кодексом Российской Федерации, Федеральным законом от 8 ноября 2007 г. № 257-ФЗ «Об автомобильных дорогах и о дорожной деятельности в Российской Федерации и о внесении изменений в отдельные законодательные акты Российской Федерации», Федеральным законом от 17 июля 2009 г. № 145-ФЗ «О Государственной компании «Российские автомобильные дороги» и о внесении изменений в отдельные законодательные акты Российской Федерации», постановлением Правительства Российской Федерации от 20 декабря 2017 г. № 1596 «Об утверждении государственной программы Российской Федерации «Развитие транспортной системы», подпунктом 514.1(1) пункта 5 Положения о Федеральном дорожном агентстве, утвержденного постановлением Правительства Российской Федерации от 23 июля 2004 г. № 374, приказом Министерства транспорта Российской Федерации от 13 января 2010 г. № 5

«Об установлении и использовании полос отвода автомобильных дорог федерального значения», распоряжением Федерального дорожного агентства от 25 марта 2015 г. № 528-р «Об утверждении документации по планировке территории объекта «Реконструкция с последующей эксплуатацией на платной основе автомобильной дороги М-4 «Дон» от Москвы через Воронеж, Ростов-на-Дону, Краснодар до Новороссийска на участке км 1024 - км 1091 в Ростовской области», обращением Государственной компании «Российские автомобильные дороги» от 04 июня 2018 г. № 5896-ПУ и в целях обеспечения реализации проекта «Реконструкция с последующей эксплуатацией на платной основе автомобильной дороги М-4 «Дон» от Москвы через Воронеж, Ростов-на-Дону, Краснодар до Новороссийска на участке км 1024 - км 1091 в Ростовской области» (далее - Проект):

1. Изъять в установленном порядке для нужд Российской Федерации земельные участки, указанные в приложении к настоящему распоряжению.

2. Государственной компании «Российские автомобильные дороги»:  
обеспечить в установленном порядке выполнение комплекса мероприятий в целях изъятия земельных участков, указанных в приложении к настоящему распоряжению;

обеспечить опубликование настоящего распоряжения (за исключением приложения к нему) в порядке, установленном для официального опубликования (обнародования) муниципальных правовых актов уставом поселения, городского округа (муниципального района в случае, если земельные участки, подлежащие изъятию, расположены на межселенной территории) по месту нахождения земельных участков, подлежащих изъятию;

направить копию настоящего распоряжения правообладателям изымаемых земельных участков письмом с уведомлением о вручении;

направить копию настоящего распоряжения в территориальный орган Федеральной службы государственной регистрации, кадастра и картографии;

обеспечить подготовку и заключение соглашений об изъятии земельных участков в целях обеспечения реализации Проекта;

обеспечить внесение в Единый государственный реестр недвижимости сведений о подлежащих образованию земельных участках, права на которые прекращаются в соответствии с настоящим распоряжением;

обеспечить внесение в Единый государственный реестр недвижимости сведений о принадлежности изъятых земельных участков к категории земель промышленности, энергетики, транспорта, связи, радиовещания, телевидения, информатики, земель для обеспечения космической деятельности, земель обороны, безопасности и земель иного специального назначения, если такие земельные участки не отнесены к категории земель населенных пунктов;

обеспечить прекращение и переход прав на земельные участки в связи с изъятием в целях обеспечения реализации Проекта.

3. ФГБУ «Информавтодор» разместить настоящее распоряжение на официальном сайте Федерального дорожного агентства в информационно-коммуникационной сети Интернет.

4. Контроль за исполнением настоящего распоряжения оставляю за собой.

Заместитель руководителя

И.Г. Астахов

Приложение  
к распоряжению Федерального дорожного агентства на  
от 16.09.2018 № 2625-Р

Перечень земельных участков, подлежащих изъятию для нужд Российской Федерации  
для обеспечения реализации проекта «Реконструкция с последующей эксплуатацией на платной основе автомобильной дороги М-4 «Дон» от Москвы через Воронеж, Ростов-на-Дону, Краснодар до  
Новороссийска на участке км 1024 – км 1091 в Ростовской области»

№ п/п	Правобладатель земельного участка	Вид права	Адрес (местоположение) земельного участка	Кадастровый номер земельного участка	Общая площадь земельного участка, кв. м	Площадь земельного участка, подлежащая изъятию, кв. м	Перечень правоустанавливающих (правоподтверждающих) документов
1	Гончарова Наталья Юрьевна	собственность	Ростовская обл., р-н Аксайский, Большеозерское сельское поселение	61:02:0600011:983	852	852	Выписка из Единого государственного реестра недвижимости об основных характеристиках и зарегистрированных правах на объект недвижимости № 23/261/002/2018-2197 от 21.03.2018г.
2	Сидоров Руслан Федорович	собственность	Ростовская обл., р-н Аксайский, Большеозерское сельское поселение	61:02:0600011:999	600	600	Выписка из Единого государственного реестра недвижимости об основных характеристиках и зарегистрированных правах на объект недвижимости № 23/261/002/2018-2199 от 21.03.2018г.
3	Федотова Ольга Николаевна	собственность	Ростовская область, р-н Аксайский, х. Махин, в 1,5 км на запад	61:02:0600013:6426	500	500	Выписка из Единого государственного реестра недвижимости об основных характеристиках и зарегистрированных правах на объект недвижимости № 23/261/002/2018-2226 от 21.03.2018г.
4	Ермина Нина Васильевна	собственность	установлено относительно ориентира, расположенного в границах участка. Почтовый адрес ориентира: Ростовская обл., р-н Аксайский, в границах ливневой канализации «Ю "Родина", поле №5	61:02:0600016:2627	1286	1286	Выписка из Единого государственного реестра недвижимости об основных характеристиках и зарегистрированных правах на объект недвижимости № 23/261/002/2018-2268 от 21.03.2018г.
5	Валуев Вадим Олегович	собственность	Ростовская обл., р-н Аксайский, в границах земельного участка АОЗТ «Родина» СХПК «Буево, поле №15	61:02:0600016:2779	10220	10220	Выписка из Единого государственного реестра недвижимости об основных характеристиках и зарегистрированных правах на объект недвижимости № 23/261/002/2018-2277 от 21.03.2018г.
6	Костенко Валентина Николаевна	Аренда	Ростовская область, Аксайский район, х. Большой Дог	61:02:0600011:1003	544	544	Выписка из Единого государственного реестра недвижимости об основных характеристиках и зарегистрированных правах на объект недвижимости № 23/261/002/2018-2451 от 22.03.2018г.

7	Костенко Валентина Николаевна	Аренда	Ростовская область, Аксайский район, х. Большой Дог	61:02:0600011:1108	676	676	Выписка из Единого государственного реестра недвижимости об основных характеристиках и зарегистрированных правах на объект недвижимости № 23/261/002/2018-2461 от 22.03.2018г.
8	Главное управление Министерства внутренних дел Российской Федерации по Ростовской области	Постоянное (бессрочное) пользование	установлено относительно ориентира, расположенного в границах участка. Почтовый адрес ориентира: Ростовская обл., р-н Аксайский, 1084 км. автомагистрали М-4 «Дон»	61:02:0600016:2724	1000	255	Выписка из Единого государственного реестра недвижимости об основных характеристиках и зарегистрированных правах на объект недвижимости № 23/261/002/2018-1866 от 19.03.2018г.
9	Федеральное государственное бюджетное научное учреждение «Донской зональный научно-исследовательский институт сельского хозяйства»	Постоянное (бессрочное) пользование	установлено относительно ориентира, расположенного в границах участка. Почтовый адрес ориентира: Ростовская обл., р-н Аксайский	61:02:0600000:413	2381927	9863 3812	Выписка из Единого государственного реестра недвижимости об основных характеристиках и зарегистрированных правах на объект недвижимости № 23/261/002/2018-2539 от 22.03.2018г.
11	Открытое акционерное общество «Итайское»	собственность	установлено относительно ориентира, расположенного в границах участка. Почтовый адрес ориентира: Ростовская обл., р-н Аксайский, в районе сельского поселения справа от автодороги на г.Сальск, поле №3	61:02:0600016:2469	250000	728	Выписка из Единого государственного реестра недвижимости об основных характеристиках и зарегистрированных правах на объект недвижимости № 23/261/002/2018-2481 от 22.03.2018г.
12	Общество с ограниченной ответственностью «Аксайская птицефабрика»	собственность	установлено относительно ориентира, расположенного в границах участка. Почтовый адрес ориентира: Ростовская обл., р-н Аксайский, п. Деревенный, в границах земель АО «Дубовое», поле №20 участок № 4-203300 кв. м.	61:02:0600017:1778	203300	33033	Выписка из Единого государственного реестра недвижимости об основных характеристиках и зарегистрированных правах на объект недвижимости № 23/261/002/2018-2114 от 21.03.2018г.
13	Общество с ограниченной ответственностью «Аксайская птицефабрика»	собственность	Ростовская область, Аксайский район, в границах Ленинского сельского поселения	61:02:0600016:3474	15842	14	Выписка из Единого государственного реестра недвижимости об основных характеристиках и зарегистрированных правах на объект недвижимости № 23/261/002/2018-2112 от 21.03.2018г.
14	Общество с ограниченной ответственностью сельскохозяйственное предприятие «Мусятинское»	собственность	Ростовская обл., р-н Аксайский, в границах плана земель АОЗТ «Реконструктор» ООО СХП «Надежда», на участке 15,19 га, плановые поля №5-16,11 га, №12-40,80 га	61:02:0600011:324	713000	14328	Выписка из Единого государственного реестра недвижимости об основных характеристиках и зарегистрированных правах на объект недвижимости № 23/261/002/2018-2367 от 22.03.2018г.
15	Общество с ограниченной ответственностью «Аксайская земля»	собственность	Ростовская обл., Аксайский р-н, в границах плана земель АО «Родина», поля №6-поле № 29-43,9 га, поле №14-11 га, поле № 116-10 га, поле № 117-11 га, поле № 118-9 га, поле № 36 [118]-3 га	61:02:0600016:3505	815620	4635	Выписка из Единого государственного реестра недвижимости об основных характеристиках и зарегистрированных правах на объект недвижимости № 23/261/002/2018-2053 от 20.03.2018г.
16	Общество с ограниченной ответственностью «Аксайская птицефабрика»	собственность	установлено относительно ориентира, расположенного в границах участка. Почтовый адрес ориентира: Ростовская обл., р-н Аксайский, в границах плана земель АО «Родина», поле № 28-54 га, поле № 32-1,7 га, поле № 24-27 га, поле № 33-22 га, поле № 66-4,92 га	61:02:0600016:848	270094	60222	Выписка из Единого государственного реестра недвижимости об основных характеристиках и зарегистрированных правах на объект недвижимости № 23/261/002/2018-2083 от 20.03.2018г.

17	Общество с ограниченной ответственностью "Аксайское сельскохозяйственное предприятие"	собственность	установлено относительно ориентира, расположенного в границах участка. Почтовый адрес ориентира: Ростовская обл. р-н Аксайский, забоченный участок 134 га, 1,2 км западнее ст.ч. Ольгинская	61.02.0600017.3029	1340000	7664	Выписка из Единого государственного реестра недвижимости об основных характеристиках и зарегистрированных правах на объект недвижимости № 23/261/002/2018-2085 от 20.03.2018г.
18	Общество с ограниченной ответственностью "Аксайская птицефабрика"	собственность	Ростовская область, Аксайский район, в границах Ленинского сельского поселения	61.02.0600016.3474	15842	1683	Выписка из Единого государственного реестра недвижимости об основных характеристиках и зарегистрированных правах на объект недвижимости № 23/261/002/2018-1112 от 21.03.2018г.
19	Общество с ограниченной ответственностью сельскохозяйственное предприятие "Мукулатное"	собственность	Ростовская область, р-н Аксайский, в границах плана земель АОЗТ "Реконструктор" ООО СХП "Заря" пастбище 58,34 га, волевой поверхности-3,2 га, пашня: поля №65-26,42 га, №49-40,00 га, №47-31,60 га, №14-21,00 га, №45-23,00 га, №13-37,00 га, №51-31,99 га	61.02.0600000.6525	264073	23783	Выписка из Единого государственного реестра недвижимости об основных характеристиках и зарегистрированных правах на объект недвижимости № 23/261/002/2018-1931 от 20.03.2018г.
20						42421	
21	Общество с ограниченной ответственностью "Отечество"	собственность	установлено относительно ориентира, расположенного в границах участка. Почтовый адрес ориентира: Ростовская область, Аксайский район, б. Камышевская	61.02.0600009.1157	174325	3375	Выписка из Единого государственного реестра недвижимости об основных характеристиках и зарегистрированных правах на объект недвижимости № 23/261/002/2018-1936 от 20.03.2018г.
22	Общество с ограниченной ответственностью "РИДБ"	собственность	установлено относительно ориентира, расположенного в границах участка. Почтовый адрес ориентира: Ростовская обл., р-н Аксайский, КСП им. М. Горького, поле № 10	61.02.0600009.955	62950	9707	Выписка из Единого государственного реестра недвижимости об основных характеристиках и зарегистрированных правах на объект недвижимости № 23/261/002/2018-1939 от 20.03.2018г.
23	Общество с ограниченной ответственностью сельскохозяйственное предприятие "Мукулатное"	собственность	установлено относительно ориентира, расположенного в границах участка. Ориентир от центра п. Реконструктор, в границах плана земель АОЗТ "Реконструктор", поле №11. Участок находится примерно в 501 м от ориентира по направлению на юго-запад. Почтовый адрес ориентира: Ростовская обл., р-н Аксайский	61.02.0600011.416	39370	599	Выписка из Единого государственного реестра недвижимости об основных характеристиках и зарегистрированных правах на объект недвижимости № 23/261/002/2018-1948 от 20.03.2018г.
24	Открытое акционерное общество "Аксайская Пива"	собственность	установлено относительно ориентира, расположенного в границах участка. Почтовый адрес ориентира: Ростовская обл., р-н Аксайский, в границах плана АО "Аксайское", поле № 90	61.02.0600012.284	550862	22758	Выписка из Единого государственного реестра недвижимости об основных характеристиках и зарегистрированных правах на объект недвижимости № 23/261/002/2018-1951 от 20.03.2018г.

25	Открытое акционерное общество "Аксайская Пива"	собственность	установлено относительно ориентира, расположенного в границах участка. Почтовый адрес ориентира: Ростовская обл., р-н Аксайский, в границах плана АО "Аксайское", поле № 90	61.02.0600012.284	550862	586	Выписка из Единого государственного реестра недвижимости об основных характеристиках и зарегистрированных правах на объект недвижимости № 23/261/002/2018-1951 от 20.03.2018г.
26						618	
27						603	
28						583	
29						581	
30	Открытое акционерное общество "Аксайская Пива"	собственность	Ростовская обл., Аксайский р-н, 2,5 км в северо-западном направлении от центра х. Большой Лог, ойма р. Дон, правый берег, ниже урочища Камилкача	61.02.0600012.573	33000	129	Выписка из Единого государственного реестра недвижимости об основных характеристиках и зарегистрированных правах на объект недвижимости № 23/261/002/2018-1952 от 20.03.2018г.
31						554	
32	Общество с ограниченной ответственностью "Сельский век"	собственность	Ростовская область, р-н Аксайский, х. Махин, в 2,5 км на запад	61.02.0600015.5272	18454	95	Выписка из Единого государственного реестра недвижимости об основных характеристиках и зарегистрированных правах на объект недвижимости № 23/261/002/2018-1954 от 20.03.2018г.
33	Общество с ограниченной ответственностью "Сельский век"	собственность	Ростовская область, р-н Аксайский, х. Махин, в 3,5 км на запад	61.02.0600015.6367	29380	177	Выписка из Единого государственного реестра недвижимости об основных характеристиках и зарегистрированных правах на объект недвижимости № 23/261/002/2018-1955 от 20.03.2018г.
34						119	
35	Общество с ограниченной ответственностью "Сельский век"	собственность	Ростовская область, р-н Аксайский, в границах плана земель КСП "Пригородное"	61.02.0600015.6478	875030	77994	Выписка из Единого государственного реестра недвижимости об основных характеристиках и зарегистрированных правах на объект недвижимости № 23/261/002/2018-1957 от 20.03.2018г.
36	Общество с ограниченной ответственностью "Генеральское"	собственность	установлено относительно ориентира, расположенного в границах участка. Почтовый адрес ориентира: Ростовская обл., р-н Аксайский, в границах плана земель КСП "Пригородное", Поле №, 94, №96.	61.02.0600015.697	700000	83027	Выписка из Единого государственного реестра недвижимости об основных характеристиках и зарегистрированных правах на объект недвижимости № 23/261/002/2018-1958 от 20.03.2018г.
37						393	
38	Общество с ограниченной ответственностью "Аксайская птицефабрика"	собственность	установлено относительно ориентира, расположенного в границах участка. Почтовый адрес ориентира: Ростовская обл., р-н Аксайский, АОЗТ "Родина", поле № 108	61.02.0600016.2537	9200	1977	Выписка из Единого государственного реестра недвижимости об основных характеристиках и зарегистрированных правах на объект недвижимости № 23/261/002/2018-1974 от 20.03.2018г.
39	Общество с ограниченной ответственностью "Аксайская птицефабрика"	собственность	установлено относительно ориентира, расположенного в границах участка. Почтовый адрес ориентира: Ростовская обл., р-н Аксайский, АОЗТ "Родина", поле № 108	61.02.0600016.2542	21800	824	Выписка из Единого государственного реестра недвижимости об основных характеристиках и зарегистрированных правах на объект недвижимости № 23/261/002/2018-1977 от 20.03.2018г.
40	Общество с ограниченной ответственностью "Аксайская птицефабрика"	собственность	Ростовская обл., р-н Аксайский, на землях АО "Родина", прилегающей к территории ЗАО "Аксайская птицефабрика"	61.02.0600016.2776	38799	103	Выписка из Единого государственного реестра недвижимости об основных характеристиках и зарегистрированных правах на объект недвижимости № 23/261/002/2018-1979 от 20.03.2018г.


41	Общество с ограниченной ответственностью "Аксацкая земля"	собственность	Ростовская область, Аксайский район, в границах участка АО "Розина" поле № 28-54 га, поле № 32-1,7 га, поле № 34-27 га, поле № 33-22 га, поле № 66-4,92 га	61:02:0600016:3095	38222	37955	Выписка из Единого государственного реестра недвижимости об основных характеристиках и зарегистрированных правах на объект недвижимости № 23/261/002/2018-1980 от 20.03.2018г.
42	Общество с ограниченной ответственностью "Аксацкая земля"	собственность	Ростовская область, Аксайский район, в границах участка АО "Розина" поле № 28-54 га, поле № 32-1,7 га, поле № 34-27 га, поле № 33-22 га, поле № 66-4,92 га	61:02:0600016:3097	97308	12492	Выписка из Единого государственного реестра недвижимости об основных характеристиках и зарегистрированных правах на объект недвижимости № 23/261/002/2018-1981 от 20.03.2018г.
43	Общество с ограниченной ответственностью "Аксацкая земля"	собственность	Ростовская область, Аксайский район, в границах участка АО "Розина" поле № 28-54 га, поле № 32-1,7 га, поле № 34-27 га, поле № 33-22 га, поле № 66-4,92 га	61:02:0600016:3098	14863	7619	Выписка из Единого государственного реестра недвижимости об основных характеристиках и зарегистрированных правах на объект недвижимости № 23/261/002/2018-1982 от 20.03.2018г.
44	Общество с ограниченной ответственностью "Аксацкая птицефабрика"	собственность	установлено относительно ориентира, расположенного в границах участка. Почтовый адрес ориентира: Ростовская обл., р-н Аксайский, п. Дорожный, в границах земель АО "Луговое", поле №20 участок № 3-30900 кв.м.	61:02:0600017:1777	50000	139	Выписка из Единого государственного реестра недвижимости об основных характеристиках и зарегистрированных правах на объект недвижимости № 23/261/002/2018-1987 от 20.03.2018г.
45	Общество с ограниченной ответственностью "Аксацкая продовольственная компания"	собственность	установлено относительно ориентира, расположенного в границах участка. Почтовый адрес ориентира: Ростовская обл., р-н Аксайский, в границах плана земель АО "Луговое", поле №19-16га пастбищ(960,066га) с севера-участок Савиний Н.И., с востока-участок Колуновца Н.Н и Золотинной, д/д Ростов-Краснодар М-4 "Дон", с юга-бросовой канал	61:02:0600017:2362	160000	10026	Выписка из Единого государственного реестра недвижимости об основных характеристиках и зарегистрированных правах на объект недвижимости № 23/261/002/2018-1991 от 20.03.2018г.
46	Акционерное общество Страховая компания "Эни"	собственность	установлено относительно ориентира, расположенного в границах участка. Почтовый адрес ориентира: Ростовская обл., р-н Аксайский	61:02:0600017:2362	7598	1829	Выписка из Единого государственного реестра недвижимости об основных характеристиках и зарегистрированных правах на объект недвижимости № 23/261/002/2018-1993 от 20.03.2018г.
47	Акционерное общество Страховая компания "Эни"	собственность	установлено относительно ориентира, расположенного в границах участка. Почтовый адрес ориентира: Ростовская обл., р-н Аксайский	61:02:0600017:2363	7596	1828	Выписка из Единого государственного реестра недвижимости об основных характеристиках и зарегистрированных правах на объект недвижимости № 23/261/002/2018-1995 от 20.03.2018г.
48	Негосударственный пенсионный фонд "Ресурс"	собственность	установлено относительно ориентира, расположенного в границах участка. Почтовый адрес ориентира: Ростовская обл., р-н Аксайский, в границах плана земель АО "Луговое", участок №1	61:02:0600017:2814	100081	1433	Выписка из Единого государственного реестра недвижимости об основных характеристиках и зарегистрированных правах на объект недвижимости № 23/261/002/2018-1997 от 20.03.2018г.
49	Общество с ограниченной ответственностью "Аксацдорстрой"	собственность	Ростовская обл., Аксайский р-н, вдоль автодороги М-4 поворота на Вологодск и до полей № 23 и № 19 земель АО "Луговое"	61:02:0600017:3345	102361	4955	Выписка из Единого государственного реестра недвижимости об основных характеристиках и зарегистрированных правах на объект недвижимости № 23/261/002/2018-2000 от 20.03.2018г.

50	Общество с ограниченной ответственностью "Аксацдорстрой"	собственность	Ростовская обл., Аксайский р-н, вдоль автодороги М-4 поворота на Вологодск и до полей № 23 и № 19 земель АО "Луговое"	61:02:0600017:3345	55818	7068	Выписка из Единого государственного реестра недвижимости об основных характеристиках и зарегистрированных правах на объект недвижимости № 23/261/002/2018-2002 от 20.03.2018г.
----	--	---------------	---	--------------------	-------	------	--


Заместитель председателя управления по проекту управления  
Государственной компании «Российские автомобильные дороги»




Т.Н. Чулкина






















































обеспечить в установленном порядке выполнение комплекса мероприятий в целях изъятия земельных участков, указанных в приложении к настоящему распоряжению;

обеспечить опубликование настоящего распоряжения (за исключением приложения к нему) в порядке, установленном для официального опубликования (обнародования) муниципальных правовых актов уставом поселения, городского округа (муниципального района в случае, если земельные участки, подлежащие изъятию, расположены на межселенной территории) по месту нахождения земельных участков, подлежащих изъятию;

направить копию настоящего распоряжения правообладателям изымаемых земельных участков письмом с уведомлением о вручении;

направить копию настоящего распоряжения в территориальный орган Федеральной службы государственной регистрации, кадастра и картографии;

обеспечить подготовку и заключение соглашений об изъятии земельных участков в целях обеспечения реализации Проекта;

обеспечить внесение в Единый государственный реестр недвижимости сведений о подлежащих образованию земельных участках, права на которые прекращаются в соответствии с настоящим распоряжением;

обеспечить внесение в Единый государственный реестр недвижимости сведений о принадлежности изъятых земельных участков к категории земель промышленности, энергетики, транспорта, связи, радиовещания, телевидения, информатики, земель для обеспечения космической деятельности, земель обороны, безопасности и земель иного специального назначения, если такие земельные участки не отнесены к категории земель населенных пунктов;

обеспечить прекращение и переход прав на земельные участки в связи с изъятием в целях обеспечения реализации Проекта.

3. ФГБУ «Информавтодор» разместить настоящее распоряжение на официальном сайте Федерального дорожного агентства в информационно-коммуникационной сети Интернет.

4. Контроль за исполнением настоящего распоряжения оставляю за собой.

Заместитель руководителя



И.Г. Астахов

Приложение  
к распоряжению Федерального дорожного агентства  
от 24.07.2018 № 2857-Р

Перечень земельных участков, подлежащих изъятию для нужд Российской Федерации  
для обеспечения реализации проекта «Реконструкция с последующей эксплуатацией на платной основе автомобильной дороги М-4 «Дон» от Москвы через Воронеж, Ростов-на-Дону, Краснодар до Новоросси́я на участке км 1024 – км 1091 в Ростовской области»

№ п/п	Привладелец земельного участка	Вид права	Адрес (местоположение) земельного участка	Кадастровый номер земельного участка	Общая площадь земельного участка, кв. м	Площадь земельного участка, подлежащая изъятию, кв. м	Перечень правоустанавливающих (правоудостоверяющих) документов
1		3	4	5	6	7	8
1			Ростовская обл., Аксайский р-н, в границах плана земель КСП им. Ленина	61:02:0600002:1210	19565	5782	Выписка из Единого государственного реестра недвижимости об основных характеристиках и зарегистрированных правах на объект недвижимости № 23/261/002/2018-2586 от 22.03.2018;
2			Ростовская обл., Аксайский р-н, в границах плана земель КСП им. Ленина	61:02:0600002:1212	15187	6348	Выписка из Единого государственного реестра недвижимости об основных характеристиках и зарегистрированных правах на объект недвижимости № 23/261/002/2018-2587 от 22.03.2018;
3			Ростовская обл., р-н Аксайский, в границах плана земель КСП им. Ленина	61:02:0600002:887	31410	17	Выписка из Единого государственного реестра недвижимости об основных характеристиках и зарегистрированных правах на объект недвижимости № 23/261/002/2018-2593 от 22.03.2018;
4			Ростовская обл., Аксайский р-н, в границах плана земель КСП им. Ленина	61:02:0600002:1229	86034	52	Выписка из Единого государственного реестра недвижимости об основных характеристиках и зарегистрированных правах на объект недвижимости № 23/261/002/2018-2598 от 22.03.2018;
5			Ростовская обл., Аксайский р-н, в границах плана земель КСП им. Ленина	61:02:0600002:1215	62575	13315	Выписка из Единого государственного реестра недвижимости об основных характеристиках и зарегистрированных правах на объект недвижимости № 23/261/002/2018-2598 от 22.03.2018;
6	Линарев Юрий Викторович	Аренда	Ростовская обл., Аксайский р-н, в границах плана земель КСП им. Ленина	61:02:0600002:1216	23283	2272	Выписка из Единого государственного реестра недвижимости об основных характеристиках и зарегистрированных правах на объект недвижимости № 23/261/002/2018-2591 от 22.03.2018;
7			Ростовская обл., Аксайский р-н, в границах плана земель КСП им. Ленина	61:02:0600002:1217	51695	1885	Выписка из Единого государственного реестра недвижимости об основных характеристиках и зарегистрированных правах на объект недвижимости № 23/261/002/2018-2591 от 22.03.2018;
8			Ростовская обл., Аксайский р-н, в границах плана земель КСП им. Ленина	61:02:0600002:1231	11625	1305	Выписка из Единого государственного реестра недвижимости об основных характеристиках и зарегистрированных правах на объект недвижимости № 23/261/002/2018-2598 от 22.03.2018;
9			Ростовская обл., Аксайский р-н, в границах плана земель КСП им. Ленина	61:02:0600002:1232	8888	3068	Выписка из Единого государственного реестра недвижимости об основных характеристиках и зарегистрированных правах на объект недвижимости № 23/261/002/2018-2599 от 22.03.2018;
10			Ростовская обл., Аксайский р-н, в границах плана земель КСП им. Ленина	61:02:0600002:495 (61:02:0600002:496)	83197	100	Выписка из Единого государственного реестра недвижимости об основных характеристиках и зарегистрированных правах на объект недвижимости № 99/2018/8889/094 от 21.05.2018;
11	Мацуков Олег Геннадьевич	Собственность	Установлено относительно ориентира, расположенного в границах участка, Почтовый адрес ориентира: Ростовская обл., р-н Аксайский, АКСХ им.Ленина поле №31, поле №32	61:02:0600002:596	396923	3555	Выписка из Единого государственного реестра недвижимости об основных характеристиках и зарегистрированных правах на объект недвижимости № 23/261/002/2018-2601 от 22.03.2018;
12	Шавла Константин Фёдорович	Аренда	Установлено относительно ориентира, расположенного в границах участка, Почтовый адрес ориентира: Ростовская область, Аксайский район, Грушевское сельское поселение, автомобиль М-4 «Дон» 1033 км, слева по ходу движения	61:02:0600009:831	556400	43330	Выписка из Единого государственного реестра недвижимости об основных характеристиках и зарегистрированных правах на объект недвижимости № 23/261/002/2018-2080 от 20.03.2018;
13	Наумова Елена Анатольевна, Маерова Вера Владимировна	Общая долевая собственность	Установлено относительно ориентира, расположенного в границах участка, Почтовый адрес ориентира: Ростовская обл., р-н Аксайский, КСП им. М. Горького, расположенного в границах ранее зарегистрированного земельного участка с кадастровым номером 61:02:0600009:472 единым массивом поле №1 с север-лесополоса, с юга-поле №1, с востока-лесополоса, с запада-дорога.	61:02:0600009:1804	34002	89	Выписка из Единого государственного реестра недвижимости об основных характеристиках и зарегистрированных правах на объект недвижимости № 23/261/002/2018-2079 от 20.03.2018;
14	Шабала Людмила Андреевна	Собственность	Ростовская обл., Аксайский район, в границах плана земель КСП им. М. Горького, поля № 22	61:02:0600009:1806	67999	22916	Выписка из Единого государственного реестра недвижимости об основных характеристиках и зарегистрированных правах на объект недвижимости № 23/261/002/2018-2080 от 20.03.2018;
15	Серикова Ана Фёдоровна	Собственность	Ростовская область, р-н Аксайский, в границах плана земель КСП им. М. Горького, поля № 22	61:02:0600009:1808	34002	23696	Выписка из Единого государственного реестра недвижимости об основных характеристиках и зарегистрированных правах на объект недвижимости № 23/261/002/2018-2081 от 20.03.2018;
16	Мащенко Людмила Николаевна	Собственность	Ростовская область, Аксайский район, в границах плана земель КСП им. М. Горького, поля № 22				

17	Мягченко Владимир Николаевич	Собственность	Ростовская область, Ахсайский район, в границах плана земель КСПП им. Я. Горького, пашни поле №22	61-02-0600017-1810	31999	17438	Выписка из Единого государственного реестра недвижимости об основных характеристиках и зарегистрированных правах на объект недвижимости № 23/261/002/2018-2/002 от 20.03.2018;
18	Чубач Валентина Владимировна	Собственность	установлено относительно ориентира, расположенного в границах участка. Почтовый адрес ориентира: Ростовская обл., р-н Ахсайский, АО "Луговое", поле №8-1,89 га орешковой пашни, поле №2-0,63 га сенокоса, поле №16-1,08 га сенокоса, поле №17-0,25 га пашебни.	61-02-0600017-10 (61-02-0600017-13)	38500	1715	Выписка из Единого государственного реестра недвижимости об основных характеристиках и зарегистрированных правах на объект недвижимости № 99/2018/88894620 от 21.03.2018;
19	Гришко Михаил Викторович	Собственность	Ростовская обл., р-н Ахсайский, АО "Луговое", поле №5, №1, №14	61-02-0600017-813 (61-02-0600017-1731)	95401	6835	Выписка из Единого государственного реестра недвижимости об основных характеристиках и зарегистрированных правах на объект недвижимости № 99/2018/88894630 от 21.03.2018;
20	Питковский Петр Тимофеевич	Собственность	установлено относительно ориентира, расположенного в границах участка. Почтовый адрес ориентира: Ростовская обл., р-н Ахсайский, в границах плана земель АО "Луговое", поле №8-1,89 га орешковой пашни, поле №2-0,63 га пашни, поле №16-1,08 га сенокоса, поле №17-0,25 га пашебни.	61-02-0600017-1977 (61-02-0600017-1980)	38500	2216	Выписка из Единого государственного реестра недвижимости об основных характеристиках и зарегистрированных правах на объект недвижимости № 23/261/002/2018-3/093 от 06.04.2018;
21	Питковская Людмила Викторовна	Собственность	установлено относительно ориентира, расположенного в границах участка. Почтовый адрес ориентира: Ростовская обл., р-н Ахсайский, в границах плана земель АО "Луговое", поле №8-1,89 га орешковой пашни, поле №2-0,63 га пашни, поле №16-1,08 га сенокоса, поле №17-0,25 га пашебни.	61-02-0600017-1982 (61-02-0600017-1985)	38500	2408	Выписка из Единого государственного реестра недвижимости об основных характеристиках и зарегистрированных правах на объект недвижимости № 99/2018/88894976 от 21.03.2018;
22	Кулишова Марина Анатольевна	Собственность	установлено относительно ориентира, расположенного в границах участка. Почтовый адрес ориентира: Ростовская обл., р-н Ахсайский, в границах плана земель АО "Луговое", поле №8-1,89 га орешковой пашни, поле №2-0,63 га пашни, поле №16-1,08 га сенокоса, поле №17-0,25 га пашебни.	61-02-0600017-1982 (61-02-0600017-1986)	38500	1702	Выписка из Единого государственного реестра недвижимости об основных характеристиках и зарегистрированных правах на объект недвижимости № 23/261/002/2018-3/092 от 06.04.2018;
23		Собственность	установлено относительно ориентира, расположенного в границах участка. Почтовый адрес ориентира: Ростовская обл., р-н Ахсайский, АО "Луговое", в границах плана земель №8-1,89 га орешковой пашни, поле №2-0,63 га пашни, поле №16-1,08 га сенокоса, поле №17-0,25 га пашебни.	61-02-0600017-1937 (61-02-0600017-1940)	38500	2648	Выписка из Единого государственного реестра недвижимости об основных характеристиках и зарегистрированных правах на объект недвижимости № 99/2018/88894688 от 21.03.2018;
24		Собственность	установлено относительно ориентира, расположенного в границах участка. Почтовый адрес ориентира: Ростовская обл., р-н Ахсайский, в границах плана земель АО "Луговое", поле №8-1,89 га орешковой пашни, поле №2-0,63 га пашни, поле №16-1,08 га сенокоса, поле №17-0,25 га пашебни.	61-02-0600017-1942 (61-02-0600017-1944)	38500	3190	Выписка из Единого государственного реестра недвижимости об основных характеристиках и зарегистрированных правах на объект недвижимости № 99/2018/88894742 от 21.03.2018;
25	Коваленко Александр Павлович	Собственность	установлено относительно ориентира, расположенного в границах участка. Почтовый адрес ориентира: Ростовская обл., р-н Ахсайский, в границах плана земель АО "Луговое", поле №8-1,89 га орешковой пашни, поле №2-0,63 га пашни, поле №16-1,08 га сенокоса, поле №17-0,25 га пашебни.	61-02-0600017-1947 (61-02-0600017-1950)	38500	2878	Выписка из Единого государственного реестра недвижимости об основных характеристиках и зарегистрированных правах на объект недвижимости № 23/261/002/2018-3/073 от 06.04.2018;
26		Собственность	установлено относительно ориентира, расположенного в границах участка. Почтовый адрес ориентира: Ростовская обл., р-н Ахсайский, в границах плана земель АО "Луговое", поле №8-1,89 га орешковой пашни, поле №2-0,63 га пашни, поле №16-1,08 га сенокоса, поле №17-0,25 га пашебни.	61-02-0600017-1957 (61-02-0600017-1959)	38500	2793	Выписка из Единого государственного реестра недвижимости об основных характеристиках и зарегистрированных правах на объект недвижимости № 23/261/002/2018-3/077 от 06.04.2018;
27	Бондарева Наталья Афанасьевна	Собственность	установлено относительно ориентира, расположенного в границах участка. Почтовый адрес ориентира: Ростовская обл., р-н Ахсайский, в границах плана земель АО "Луговое", поле №8-1,89 га орешковой пашни, поле №2-0,63 га пашни, поле №16-1,08 га сенокоса, поле №17-0,25 га пашебни.	61-02-0600017-1987 (61-02-0600017-1989)	38500	1996	Выписка из Единого государственного реестра недвижимости об основных характеристиках и зарегистрированных правах на объект недвижимости № 99/2018/88895026 от 21.03.2018;
28	Клещик Светлана Владимировна	Собственность	установлено относительно ориентира, расположенного в границах участка. Почтовый адрес ориентира: Ростовская обл., р-н Ахсайский, АО "Луговое", поле №8-3,78 га орешковой пашни, поле №2-1,26 га пашни, поле №16-2,16 га сенокоса, поле №17 пашебни.	61-02-0600017-5 (61-02-0600017-6)	77000	90	Выписка из Единого государственного реестра недвижимости об основных характеристиках и зарегистрированных правах на объект недвижимости № 23/261/002/2018-3/109 от 06.04.2018;
29	Полов Виталий Алексеевич	Собственность	установлено относительно ориентира, расположенного в границах участка. Почтовый адрес ориентира: Ростовская обл., р-н Ахсайский, в границах плана земель АО "Луговое", поле №12, 2, 15, 23.	61-02-0600017-267 (61-02-0600017-264) (61-02-0600017-267 (61-02-0600017-266)	37800	3065 5001	Выписка из Единого государственного реестра недвижимости об основных характеристиках и зарегистрированных правах на объект недвижимости № 23/261/002/2018-3/101 от 06.04.2018;
31	Чумаков Николай Афанасьевич	Собственность	установлено относительно ориентира, расположенного в границах участка. Почтовый адрес ориентира: Ростовская обл., р-н Ахсайский, в границах плана земель АО "Луговое", поле №19-3,8 га, поле №21 "а", -1,69га.	61-02-0600017-2348 (61-02-0600017-2351)	114900	13196	Выписка из Единого государственного реестра недвижимости об основных характеристиках и зарегистрированных правах на объект недвижимости № 99/2018/88895062 от 21.03.2018;
32	Ляорская Светлана Ивановна	Собственность	Ростовская обл., р-н Ахсайский, АОЗТ "Родина", СХПК "Русь", поле №112	61-02-0600016-3051	25900	3101	Выписка из Единого государственного реестра недвижимости об основных характеристиках и зарегистрированных правах на объект недвижимости № 23/261/002/2018-2/286 от 21.03.2018;
33	Жаило Дмитрий Павлович	Аренда	Ростовская область, Ахсайский район, в границах плана земель АОЗТ "Родина", поле №106	61-02-0600016-134	1840	128	Выписка из Единого государственного реестра недвижимости об основных характеристиках и зарегистрированных правах на объект недвижимости № 23/261/002/2018-2/23 от 22.03.2018;

Заместитель председателя правления по просекционному управлению Государственной компании "Российские автомобильные дороги"

Т.Н. Чумакова

НА ВСЕ СЛУЧАИ ЖИЗНИ

**В НАШЕМ МФЦ МОЖНО ПОЛУЧИТЬ  
БЕСПЛАТНУЮ ОНЛАЙН-КОНСУЛЬТАЦИЮ  
СПЕЦИАЛИСТОВ ОРГАНОВ ВЛАСТИ  
ПО ВОПРОСАМ:**

**Регистрация права собственности. Кадастровый учет.**

**Миграция, регистрационный учет,  
оформление паспорта гражданина РФ.**

**Изменения пенсионного законодательства,  
вопросы пенсионного обеспечения граждан.**

**Меры социальной поддержки  
и социальное обслуживание граждан.**

**Бюджетная субсидия по жилищному кредиту  
и меры социальной поддержки на строительство  
и приобретение жилья отдельным категориям граждан.**

**Защита прав потребителей.**

**Видеоприём осуществляется по  
ПРЕДВАРИТЕЛЬНОЙ ЗАПИСИ!**

**Обратитесь к нашему консультанту,  
он поможет подобрать удобное для Вас время.**

[www.mfc61.ru](http://www.mfc61.ru)

**МОИ  
документы**   
государственные  
и муниципальные услуги

Учредитель:  
Администрация  
Грушевского  
сельского поселения  
Аксайского района  
Редактор: Онищенко Н.Л.

Ответственный за выпуск:  
Коновальцева И.Г.  
Адрес: ул. Советская, д. 265 а,  
ст. Грушевская, Аксайский район,  
Ростовская область  
телефон: 8 (863 50) 356-46

Тираж:20  
экземпляров